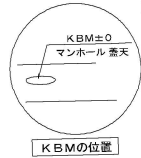


位置図



一区画内の地点番号

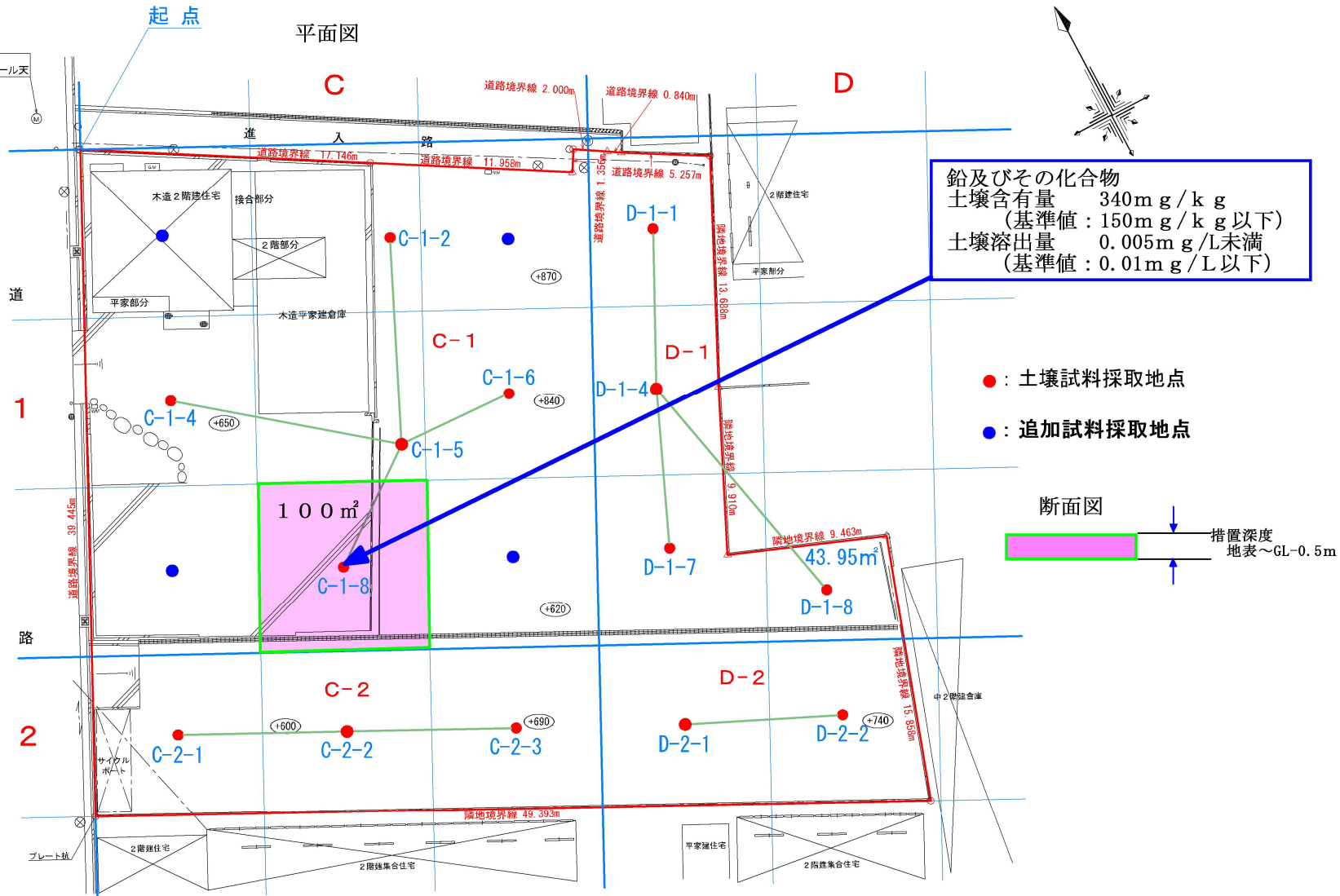
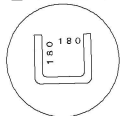
1	2	3
4	5	6
7	8	9



調査地点座標値一覧表

点名	X座標	Y座標
C-1-2	218.813	167.889
C-1-4	216.362	171.895
C-1-5	207.890	182.751
C-1-6	207.365	189.757
C-1-8	202.832	176.328
C-2-1	198.745	163.014
C-2-2	194.235	171.939
C-2-3	189.725	180.865
D-1-1	211.891	201.860
D-1-4	203.510	197.584
D-1-7	194.865	193.883
D-1-8	188.342	200.935
D-2-1	185.715	188.790
D-2-2	181.345	198.284

側溝詳細図



調査名 四日市市滝川町地内土壌汚染状況調査I

調査地 三重県四日市市滝川町地内

図面名 基準超過措置範囲図

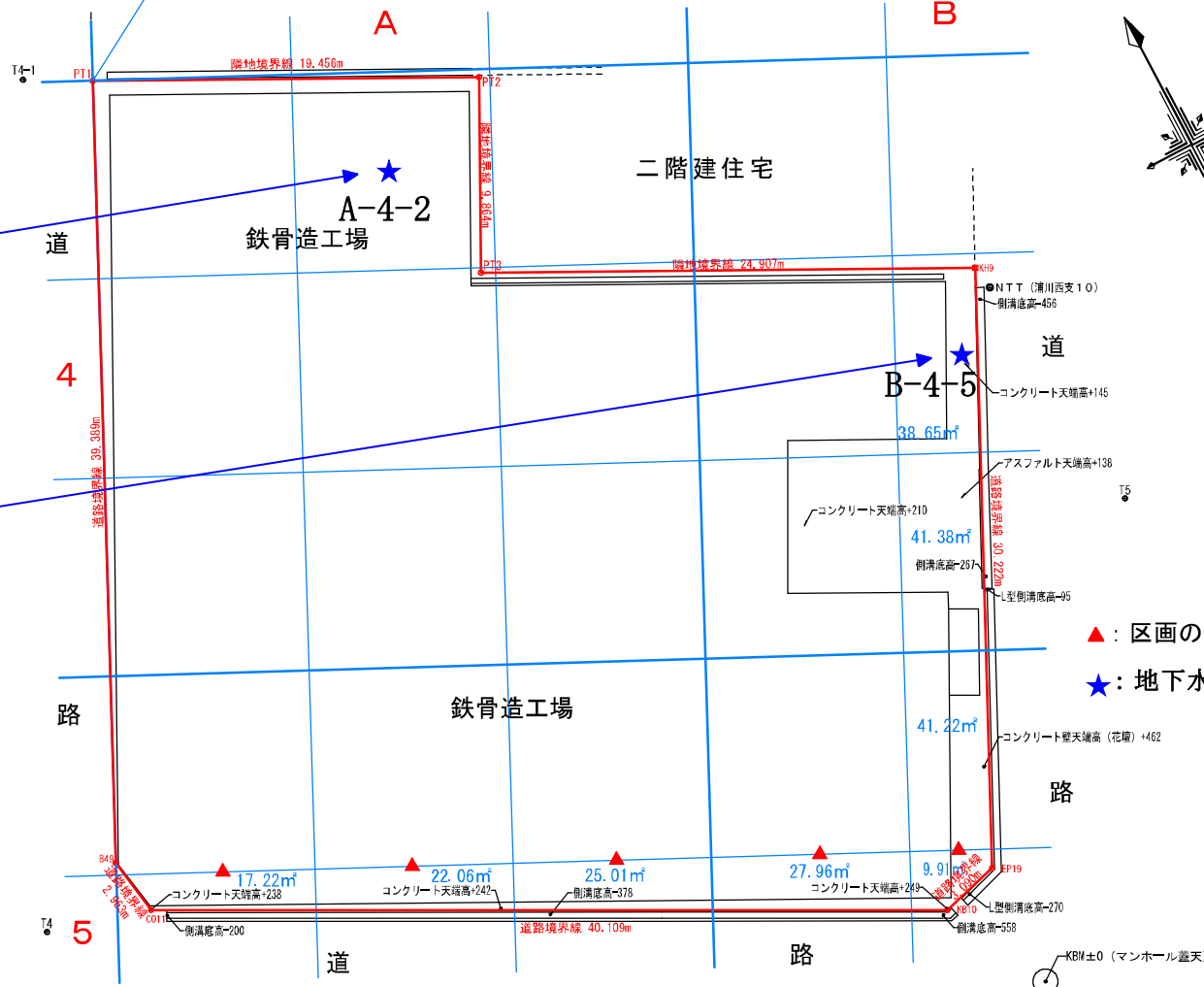
S=1/250

四日市市芝田一丁目6番7号
株式会社リョーケン

一区画内の地点番号

1	2	3
4	5	6
7	8	9

起点 鉄骨造工場



地下水結果
0.005mg/L未満
(基準値0.01mg/L以下)

地下水結果
0.005mg/L未満
(基準値0.01mg/L以下)

▲ : 区画の統合
★ : 地下水観測井戸

調査名 四日市市滝川町地内土壌汚染状況調査Ⅱ-	調査地 三重県四日市市滝川町地内	図面名 地下水観測井戸位置図	S=1/250	四日市市芝田一丁目6番7号 株式会社リョーケン