

# 令和7年度歩行者流量調査

---

## 報告書

令和8年3月

四日市市商工農水部商業労政課



# 目 次

---

I. 調査概要	1 -
1. 調査目的	1 -
2. 調査項目	1 -
3. 調査日時	1 -
4. 調査内容	1 -
5. 調査地点	2 -
6. 調査地点全体図	3 -
7. これまでの調査概要	6 -
II. 調査結果	8 -
1. 中心市街地等の歩行者流量	8 -
2. 経年通行量（平成10年度以降）との比較	45 -
3. 中心市街地の歩行者特性の整理	60 -
□ 資料	64 -
1. 地点別通行量一覧表（令和7年度）	64 -
2. 年度別通行量一覧表	66 -
3. 気象状況（令和7年11月）	68 -



# I. 調査概要

## 1. 調査目的

四日市駅前商店街を中心とした中心市街地と近鉄富田駅周辺および近鉄塩浜駅周辺について、商業振興事業の推進を図るための基礎資料とする。

## 2. 調査項目

交通量調査（歩行者（自転車利用者も含む）

## 3. 調査日時

(1) 調査日：【平日】令和7年11月26日（水）晴れ

【休日】令和7年11月16日（日）晴れ

(2) 調査時間帯：9：00～19：00（10時間）

※補足調査 朝2時間（7：00～9：00）、夜3時間（19：00～22：00）

## 4. 調査内容

調査員が所定の調査担当地点で往来する人数を、数取り器を用いてカウントした。

(1) 調査対象：中学生以上の歩行者及び自転車

※ただし地点1、地点3、地点6、地点22の4箇所については、小学生以下の歩行者及び自転車も観測した。

(2) 観測分類：男女別方向別

表 観測分類表

観測対象	観測種別	観測分類	内容	備考
中学生 以上	歩行者	一般歩行者男性	歩いている人、自転車を押している人	全地点観測
		一般歩行者女性	身体障害者用車いすに乗っている人	
	自転車	一般自転車男性	自転車に乗っている人	
		一般自転車女性		
小学生 以下	歩行者	小学生歩行者男性	歩いている人、自転車を押している人	地点1、地点3、 地点6、地点22 のみ観測
		小学生歩行者女性	身体障害者用車いすに乗っている人	
	自転車	小学生自転車男性	自転車に乗っている人	
		小学生自転車女性		

## 5. 調査地点

本年度の調査地点は 22 箇所、中心市街地 18 箇所（近鉄四日市駅周辺、国道 1 号以東）、近鉄富田駅周辺 2 箇所、近鉄塩浜駅周辺 2 箇所となっている。調査地点一覧を以下に示す。

※この報告書は基本的に 9:00～19:00（10 時間）の数値を利用している。

（P 60～P63 は補足調査時間込みの数値）

表 調査地点及び調査時間一覧 ※△補足調査地点 ◎小学生以下の歩行者数計測

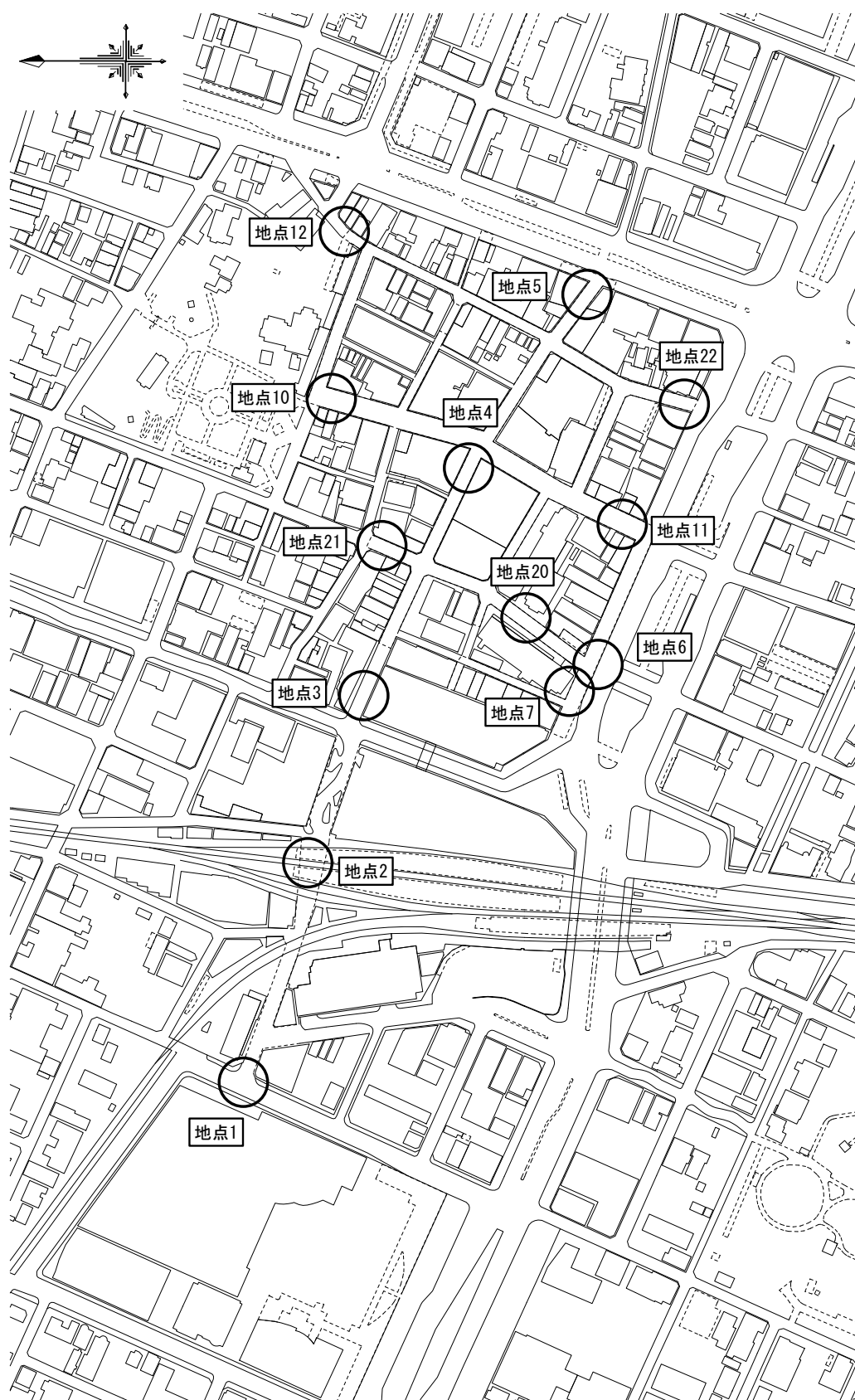
地域	NO	調査地点	調査時間[平日]	調査時間[休日]
中心市街地 (18 箇所)	1	トナリエ四日市東出口前	7 時～22 時 △◎	9 時～22 時 △◎
	2	近鉄四日市駅北口	7 時～22 時 △	9 時～22 時 △
	3	メディアシップビス前	7 時～22 時 △◎	9 時～22 時 △◎
	4	キタオカ前	7 時～22 時 △	9 時～22 時 △
	5	旧ナガサワカバン前	9 時～19 時	9 時～19 時
	6	近鉄四日市駅東口前	7 時～22 時 △◎	9 時～22 時 △◎
	7	プレミスト四日市駅前南側	9 時～19 時	9 時～19 時
	8	旧タケコシ本店前	9 時～19 時	9 時～19 時
	9	旧ミヤザキ靴店前	9 時～19 時	9 時～19 時
	10	ハチトリビル前	7 時～22 時 △	9 時～22 時 △
	11	補聴器専門店 ブルーム四日市店前	9 時～19 時	9 時～19 時
	12	諏訪神社前	9 時～19 時	9 時～19 時
	20	プレミスト四日市駅前東側	9 時～19 時	9 時～19 時
	21	ラナイ前	9 時～19 時	9 時～19 時
	22	東進衛星予備校 四日市駅東口校前	9 時～19 時 ◎	9 時～19 時 ◎
	23	中川無線前	9 時～19 時	9 時～19 時
	25	市役所東側緑地前	7 時～22 時 △	9 時～19 時
	26	JR 四日市駅前	7 時～22 時 △	9 時～19 時
近鉄富田駅 (2 箇所)	13	朝日新聞四日市販売店前	7 時～22 時 △	9 時～19 時
	27	四日市高校前	9 時～19 時	9 時～19 時
近鉄塩浜駅 (2 箇所)	18	近鉄塩浜駅東口前	9 時～19 時	9 時～19 時
	28	近鉄塩浜駅西側	9 時～19 時	9 時～19 時

※地点 6 については駅前工事の為、観測場所を変更した。

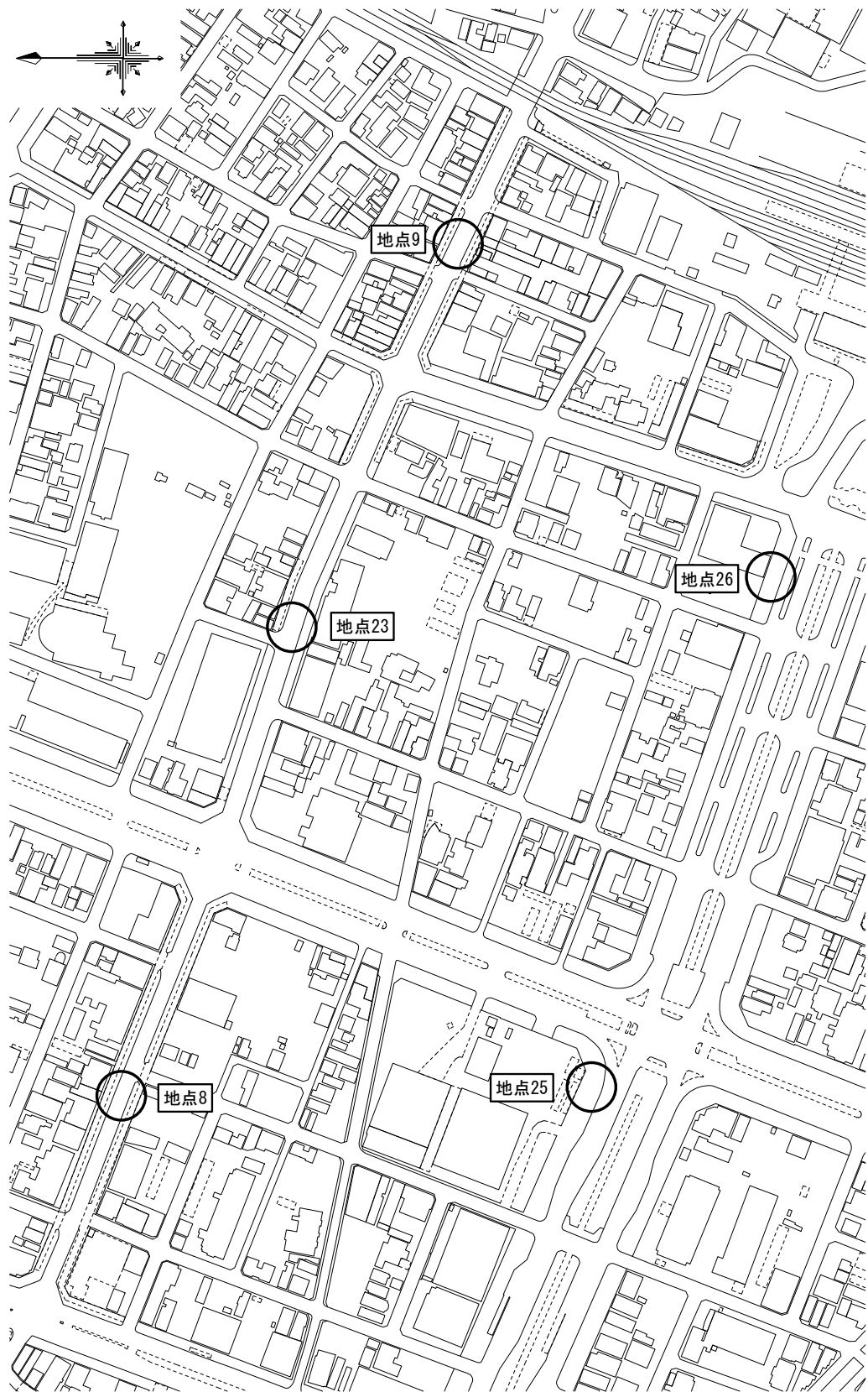
## 6. 調査地点全体図

調査地点の全体図を以下に示す。

### ① 中心市街地地区（近鉄四日市駅周辺）



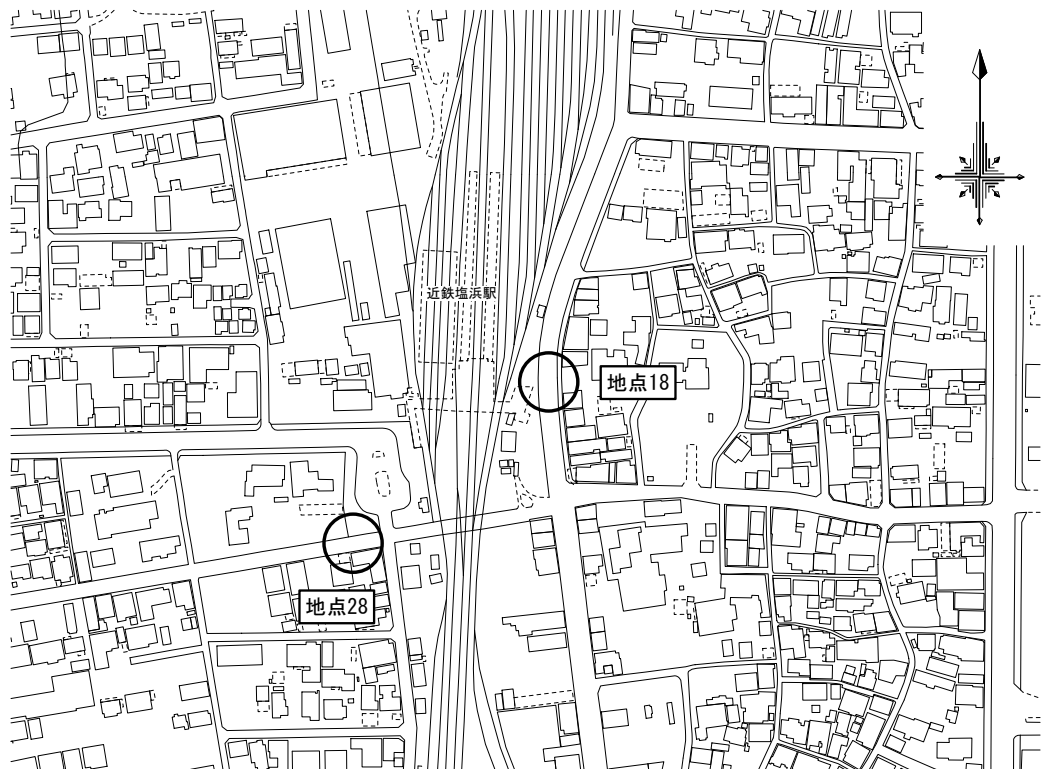
② 中心市街地地区（国道1号以东）



③ 近鉄富田駅地区



④ 近鉄塩浜駅地区



## 7. これまでの調査概要

本年度（平成25年度～令和7年度）までの調査実施の概要は、下記のとおりである。

（平成10年度は基準となる年度）

表 年度別調査概要

年度	日時	天候	調査地点	調査対象	備考
平成10年	11月13日(金)[9-19] 11月15日(日)[9-19]	晴れ 晴れ	18	男女	地点数を18地点に削減
平成25年	11月 8日(金)[9-19] 11月17日(日)[9-19]	晴れ 晴のち曇	17	男女	補足調査実施（朝2時間、夜3時間の追加調査6箇所等） 買物および中心市街地への買物動向調査を実施 （日永地区買物傾向調査）
平成26年	11月 7日(金)[9-19] 11月16日(日)[9-19]	晴れ 曇のち晴	17	男女	補足調査実施（朝2時間、夜3時間の追加調査6箇所等） 買物および中心市街地への買物動向調査結果のとりまとめ （過年度調査結果を再集計し、とりまとめる。）
平成27年	11月13日(金)[9-19] 11月15日(日)[9-19]	曇り 曇のち晴	17	男女	補足調査実施（朝2時間（平日）、夜3時間の追加調査6箇所等） 中心市街地での買物・催事等動向調査を実施
平成28年	11月18日(金)[9-19] 11月20日(日)[9-19]	晴れ 晴れ	20	男女	補足調査実施（朝2時間（平日）、夜3時間の追加調査6箇所等） 地点25・26・27追加 阿倉川四・九の市周辺住民アンケート実施
平成29年	11月17日(金)[9-19] 11月12日(日)[9-19]	晴のち曇 晴れ	22	男女	補足調査実施（朝2時間（平日）、夜3時間の追加調査6箇所等） 塩浜地区（地点18・28）を2点追加  調査：12月3日（日）地点4. キタオカ前1箇所 塩浜地区買物傾向調査等を実施
平成30年	11月30日(金)[9-19] 11月11日(日)[9-19]	晴時々曇 晴れ	22	男女	補足調査実施（朝2時間（平日）、夜3時間の追加調査6箇所等） 平成30年度調査と地点数は同じ。なお、平日調査は9日（金）を予定していたが、雨天の為延期
令和元年	11月 8日(金)[9-19] 11月11日(日)[9-19]	晴れ 晴れ	22	男女	補足調査実施（朝2時間（平日）、夜3時間の追加調査6箇所等）
令和2年	11月13日(金)[9-19] 11月 8日(日)[9-19]	晴のち曇 晴れ	22	男女	補足調査実施（朝2時間（平日）、夜3時間の追加調査6箇所等）
令和3年	11月12日(金)[9-19] 11月14日(日)[9-19]	晴のち曇 曇のち晴	22	男女	補足調査実施（朝2時間（平日）、夜3時間の追加調査6箇所等）
令和4年	11月11日(金)[9-19] 11月20日(日)[9-19]	晴れ 晴のち曇	22	男女	補足調査実施（朝2時間（平日）、夜3時間の追加調査6箇所等）
令和5年	11月24日(金)[9-19] 11月12日(日)[9-19]	晴れ 晴のち曇	22	男女	補足調査実施（朝2時間（平日）、夜3時間の追加調査6箇所等）
令和6年	11月 8日(金)[9-19] 11月24日(日)[9-19]	晴れ 晴れ	22	男女	補足調査実施（朝2時間（平日）、夜3時間の追加調査6箇所等）
令和7年	11月26日(水)[9-19] 11月16日(日)[9-19]	晴れ 晴れ	22	男女	補足調査実施（朝2時間（平日）、夜3時間の追加調査6箇所等） 地点2・3・4において夏、冬、春の追加調査を実施

表 年度別調査時の概況

年度	調査時の近鉄四日市駅周辺概況(工事、催し等)
平成10年	・前年(平成9年)、くすの木パーキングが完成
平成25年	・10日(日)は、天気予報(雨天)により延長し、17日(日)に実施
平成26年	・休日調査については、9日(日)はイベント開催の為、16日(日)に実施
平成30年	・11月の平日は、9日を予定していたが、雨天のため30日に延期 ・ララスクエアリニューアル
令和元年	・11月8日(金)に防火広報活動のパレードがあり、指定ルートにて約130名の通行(カウントは除外)
令和2年	・休日調査については、15日(日)はイベント開催の為、8日(日)に実施 ・世界的な新型コロナウイルス感染症の流行により、テレワークの推進や外出自粛の動きが市民に広がる ・近鉄百貨店四日市店で、新型コロナウイルス感染症対策として時短営業を実施 ・調査対象日を含む10月31日から11月13日にかけての、三重県内の新型コロナウイルス感染症の新規陽性者は47人
令和3年	・ララスクエア四日市がトナリエ四日市に名称を変え、1月18日にリニューアルオープン ・前年に引き続き、世界的な新型コロナウイルス感染症の流行により、テレワークの推進や外出自粛の動きが市民に広がる ・三重県における「まん延防止等重点措置」及び「緊急事態宣言」は8月20日から9月30日にかけて発出されていたが、調査対象日においては新型コロナウイルス感染症による行動規制等はなかった ・三重県内の新型コロナウイルス感染症の新規陽性者は、9月2,237人、10月172人、11月24人となっており、調査対象日においては第5波による感染拡大の波が過ぎ、小康状態にあった
令和4年	・前年に引き続き、世界的な新型コロナウイルス感染症の流行により、テレワークの推進や外出自粛の動きが市民に広がる、行政による行動規制等はなかった ・調査対象日においては新型コロナウイルス感染症による行動規制等はなかった ・11月の休日は、13日を予定していたが、雨天のため20日に延期 ・11月11日(金)に防火広報活動のパレードがあり、指定ルートにて約100名の通行(カウントは除外)
令和5年	・新型コロナウイルス感染症の位置づけが新型インフルエンザ等感染症から5類感染症に移行したことにより基本的対処方針が見直され「個人や事業者の判断に委ねる」ことが基本となった ・調査対象日においては新型コロナウイルス感染症による行動規制等はなかった ・11月の平日は、10日を予定していたが、雨天のため24日に延期 ・11月12日(日)に四日市市民公園にて「トラックフェスタ」が開催 ・11月12日(日)に塩浜検修車庫にて「きんてつ鉄道まつり2023 in 塩浜」が開催 ・11月12日(日)に近鉄四日市駅～JR四日市駅間の中央通りにて「自動運転実証実験」が開催
令和6年	・休日の調査は10日を予定していたが、雨天予報のため24日に延期 ・11月8日(金)に防火広報活動のパレードがあり、約70名の通行(カウントは除外) ・11月24日(日)は四日市市長選挙の投票日であった ・11月24日(日)は諏訪新道にて「なんでも四日市の市」が開催
令和7年	・9月12日の夜間から13日未明の大雨により、くすの木パーキングが水没し閉鎖される ・近鉄四日市駅周辺等整備の工事により地点6の観測場所を変更 ・16日(日)の午後3時半ごろに近鉄弥富駅で人身事故が発生し、午後4時50分まで富吉桑名間で運転見合わせとなった

## II. 調査結果

### 1. 中心市街地等の歩行者流量

本調査は、中心市街地（近鉄四日市駅周辺、国道1号以東）の主要な18地点と近鉄富田駅地区（2地点）および近鉄塩浜駅地区（2地点）の計22地点で観測した。

調査日は、毎年平日調査、休日調査を11月に実施しており、今年度は平日調査を11月26日（水）、休日調査を11月16日（日）に調査を実施した。

ここでは、歩行者通行量について、次の4つの項目の視点から整理し、とりまとめた。

- (1) 通行量
- (2) 時間変動
- (3) 男女構成
- (4) 自転車通行量

なお、本調査と経年調査（平成10年度～）を比較する場合は、平成10年度調査を基準に、各年度調査されている13地点に合わせて比較検討する。

#### (1) 通行量

各地点における平日・休日の1日（9:00～19:00、10時間）の歩行者通行量（自転車利用者も含む）について、とりまとめた。

22地点の総通行量は平日約7.8万人、休日約7.7万人となり、平日通行量が休日通行量を上回った。【22地点の総通行量：平日77,706人、休日77,443人（詳細はP.64）】

前回調査（令和6年度）との比較では、平日、休日ともに減少となっている。【令和6年度の総通行量：平日80,865人、休日87,957人】

また22地点の平均通行量は平日3,532人、休日3,520人であった。

通行量の多い地点（上位3位）についてみると、次のとおりとなっている。

※平日の3位は地点6になるが、測定箇所を変更した為除外した。

地点	通行量（人）		
	令和6年		令和7年
〔平日〕			
1位 地点1.トナリエ四日市東出口前	(13,891)	↓	13,893
2位 地点2.近鉄四日市駅北口（西方向）	(11,481)	↑	11,847
3位 地点3.メディアシップビス前	(8,566)	↓	8,507
〔休日〕			
1位 地点1.トナリエ四日市東出口前	(19,321)	↓	19,255
2位 地点2.近鉄四日市駅北口（西方向）	(13,198)	↓	12,677
3位 地点3.メディアシップビス前	(9,299)	↑	9,997

通行量を地区別に整理すると以下のとおりとなっている。

①中心市街地（近鉄四日市駅周辺）

近鉄四日市駅付近における平日・休日の平均通行量は、下記表のとおりである。

近鉄四日市駅北側では、平日 11,200 人、休日 14,626 人となり、休日が平日を上回る結果となった。同南側では平日 5,605 人、休日 2,340 人となっており、平日が休日を上回る結果となった。近鉄四日市駅付近全体では平日 8,403 人、休日 8,483 人となり、休日が平日を上回る結果となった。

表 地区別地点平均通行量

	平日 (人)	休日 (人)
近鉄四日市駅北側 (地点 1、3)	11,200	14,626
近鉄四日市駅南側 (地点 6、7)	5,605	2,340
近鉄四日市駅付近 (地点 1、3、6、7)	8,403	8,483

※上記の値は地区別合計の平均値である。

近鉄四日市駅北口を中心とした通行量については、次頁のとおりであり、さらに下図のように東西方向で整理した。

平日の通行量は令和 6 年度の結果を僅かに下回った。一方休日の通行量は令和 6 年度の結果を上回った。

方向別では西（トナリエ四日市）方向の割合は、平日休日ともに 7 割弱を占めており、平日休日ともに、令和 6 年度を上回る結果となった。

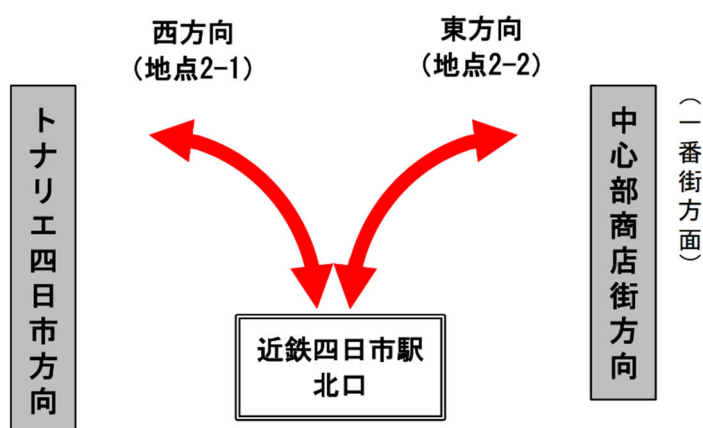


図 計測方向図（近鉄四日市駅北口）

表 近鉄四日市駅北口における東西方向別通行量推移

区分	年度	西方向(A)	東方向(B)	計(指数)	西方向の割合	備考
平日	H10年	12,656	6,506	19,162 (1.00)	66.0 (%)	<ul style="list-style-type: none"> <li>・新型コロナウイルス感染症対策の為、近鉄百貨店四日市店が時短営業(R2年)</li> <li>・ララスクエアがトナリエ四日市にリニューアルオープン(R3年)</li> </ul>
	H25年	11,079	6,415	17,494 (0.91)	63.3 (%)	
	H26年	10,338	5,724	16,062 (0.84)	64.4 (%)	
	H27年	11,109	6,074	17,183 (0.90)	64.7 (%)	
	H28年	10,134	6,075	16,209 (0.85)	62.5 (%)	
	H29年	10,740	6,220	16,960 (0.89)	63.3 (%)	
	H30年	13,724	7,197	20,921 (1.09)	65.6 (%)	
	R 1年	11,976	6,128	18,104 (0.94)	66.2 (%)	
	R 2年	10,833	5,353	16,186 (0.84)	66.9 (%)	
	R 3年	11,529	5,065	16,594 (0.87)	69.5 (%)	
	R 4年	11,883	5,418	17,301 (0.90)	68.7 (%)	
	R 5年	11,727	5,961	17,688 (0.92)	66.3 (%)	
	R 6年	11,481	6,009	17,490 (0.91)	65.6 (%)	
	R 7年	11,847	5,966	17,813 (0.93)	66.5 (%)	
	R7/H10	0.936	0.917	0.930	-	
休日	H10年	15,236	6,152	21,388 (1.00)	66.0 (%)	
	H25年	14,291	4,946	19,237 (0.90)	63.3 (%)	
	H26年	12,726	4,763	17,489 (0.82)	64.4 (%)	
	H27年	13,159	5,445	18,604 (0.87)	64.7 (%)	
	H28年	12,128	5,745	17,873 (0.84)	62.5 (%)	
	H29年	14,350	5,996	20,346 (0.95)	63.3 (%)	
	H30年	14,312	5,688	20,000 (0.94)	65.6 (%)	
	R 1年	13,432	5,333	18,765 (0.88)	66.2 (%)	
	R 2年	12,953	5,095	18,048 (0.84)	66.9 (%)	
	R 3年	12,480	4,280	16,760 (0.78)	69.5 (%)	
	R 4年	12,172	4,341	16,513 (0.77)	68.7 (%)	
	R 5年	13,115	4,998	18,113 (0.85)	66.3 (%)	
	R 6年	13,198	5,966	19,164 (0.90)	65.6 (%)	
	R 7年	12,677	5,888	18,565 (0.87)	68.3 (%)	
	R7/H10	0.832	0.957	0.868	-	

注 ( ) 内はH10年度を1.00とした場合の数値

②中心市街地（国道 1 号以東）

国道 1 号以東の通行量は近鉄四日市駅周辺に比べると大幅に少ない。

中心市街地エリアで最も少ないのは、平日では地点 26. JR 四日市駅前、休日では地点 9. 旧ミヤザキ靴店前となっている。

③近鉄富田駅地区

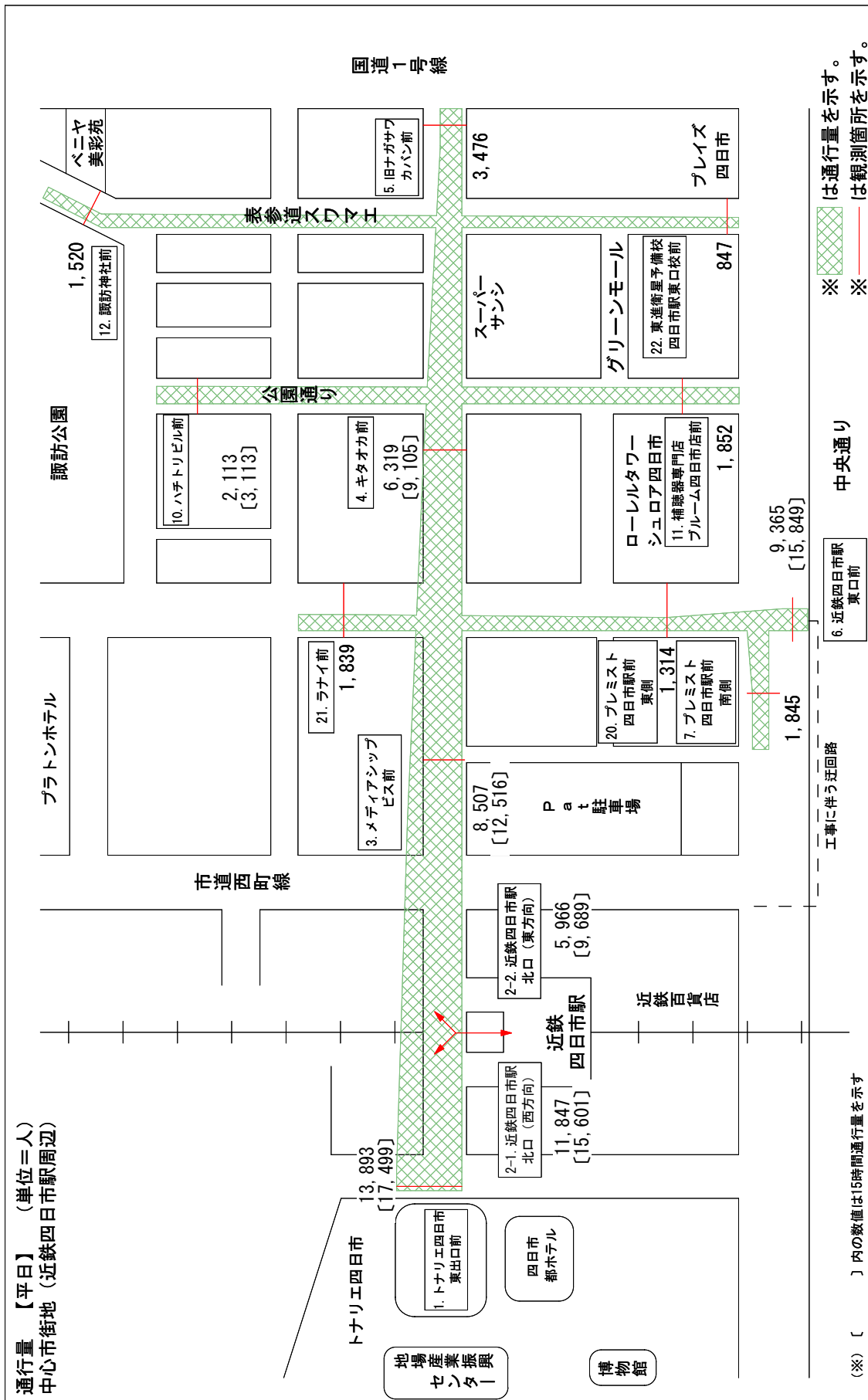
近鉄富田駅周辺では、平日通行量が休日を上回った。地点 27. 四日市高校前の通行量は平日休日ともに 1,000 人を下回った。

④近鉄塩浜駅地区

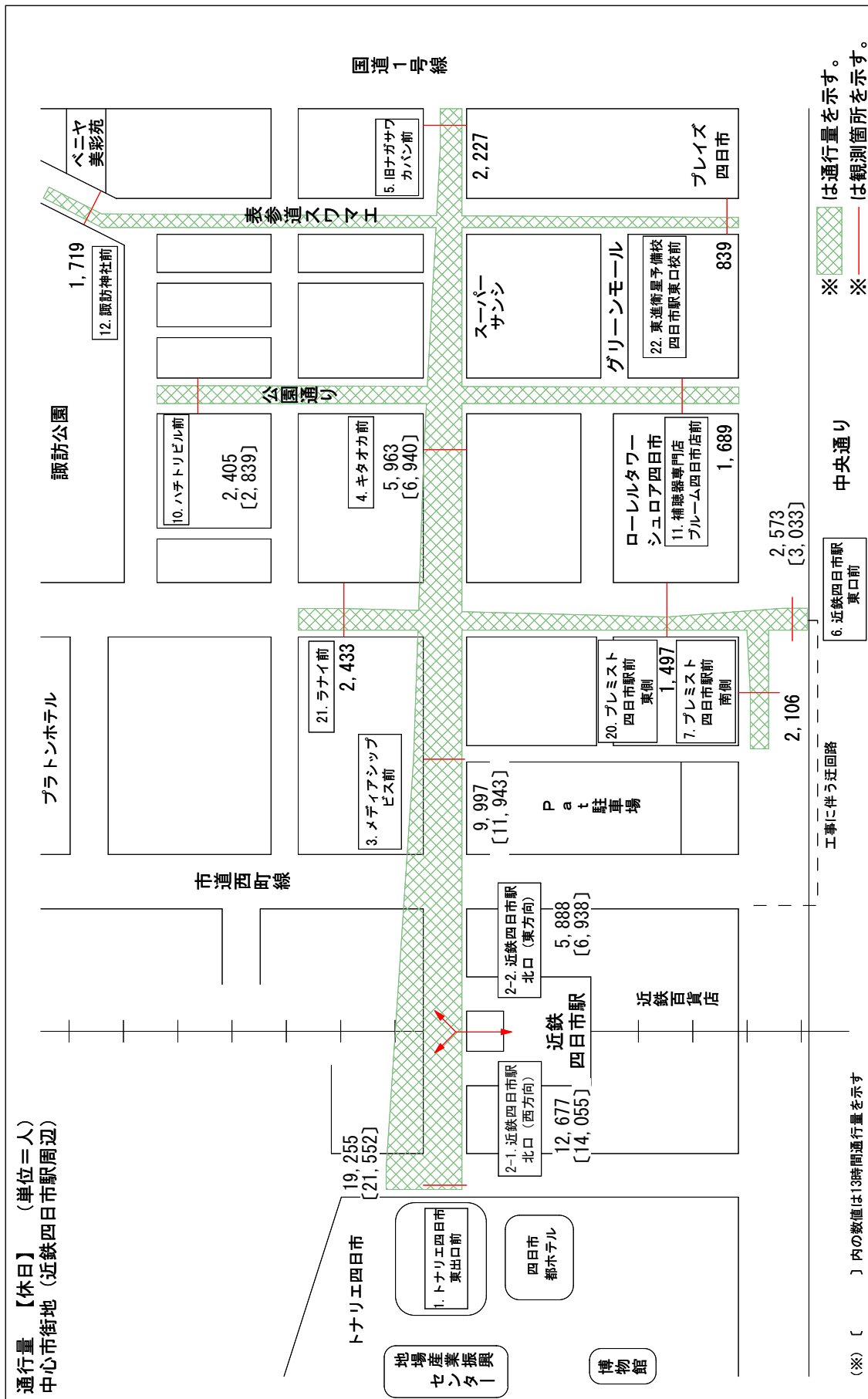
近鉄塩浜駅周辺では、平日通行量が休日を上回った。地点 18. 近鉄塩浜駅東口前の平休日比は 77%であり、休日通行量が平日通行量の 8 割弱であった。同様に地点 28. 近鉄塩浜駅西口における平休日比は 80%であり、休日通行量が平日通行量の 8 割であった。また、平日休日ともに各地点の通行量は 500 人を下回り、特に地点 28. 近鉄塩浜駅西口の通行量は平日休日ともに全体で最も少ない値となった。

(※)平休日比=休日通行量/平日通行量

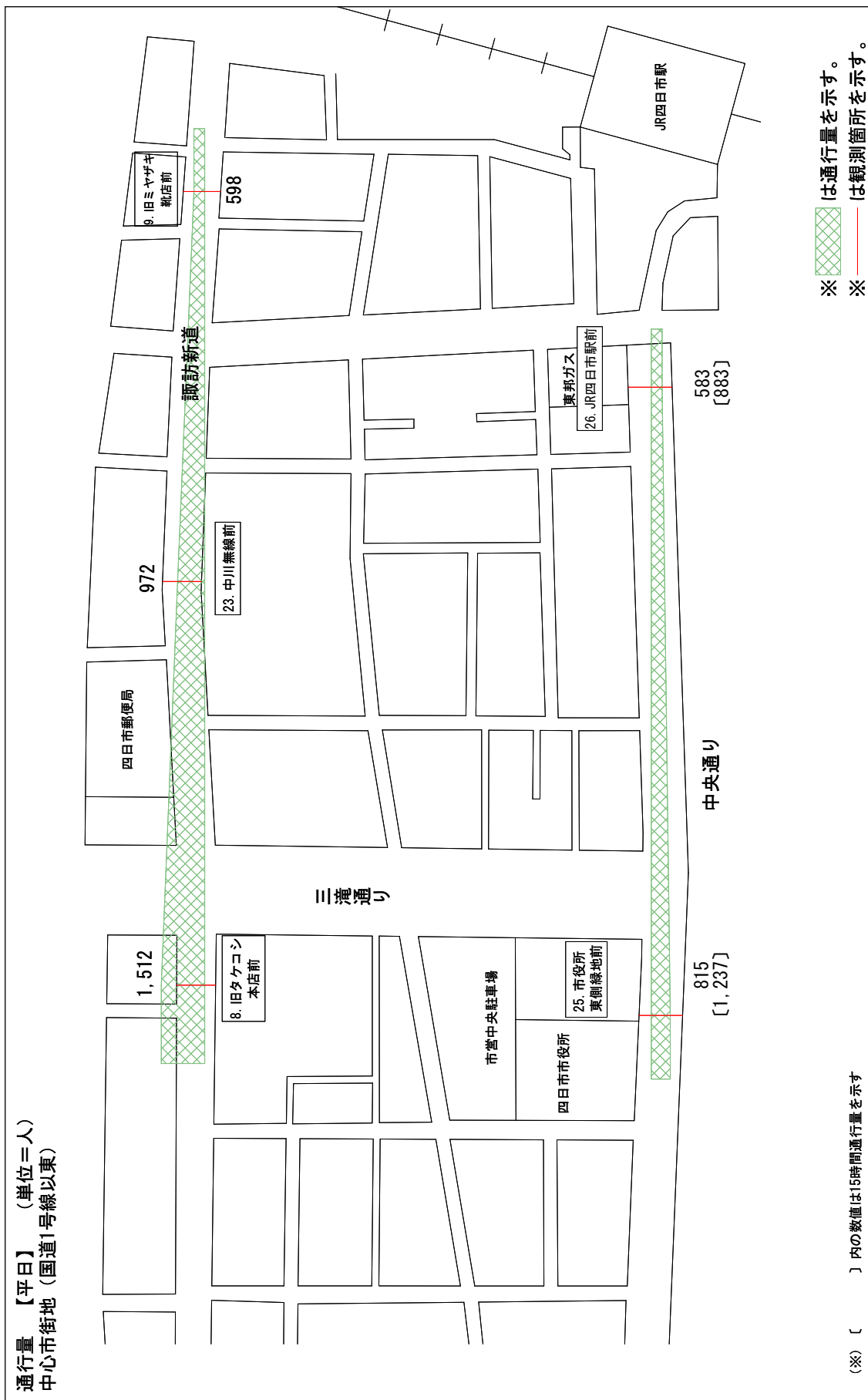
①中心市街地（近鉄四日市駅周辺）通行量【平日】



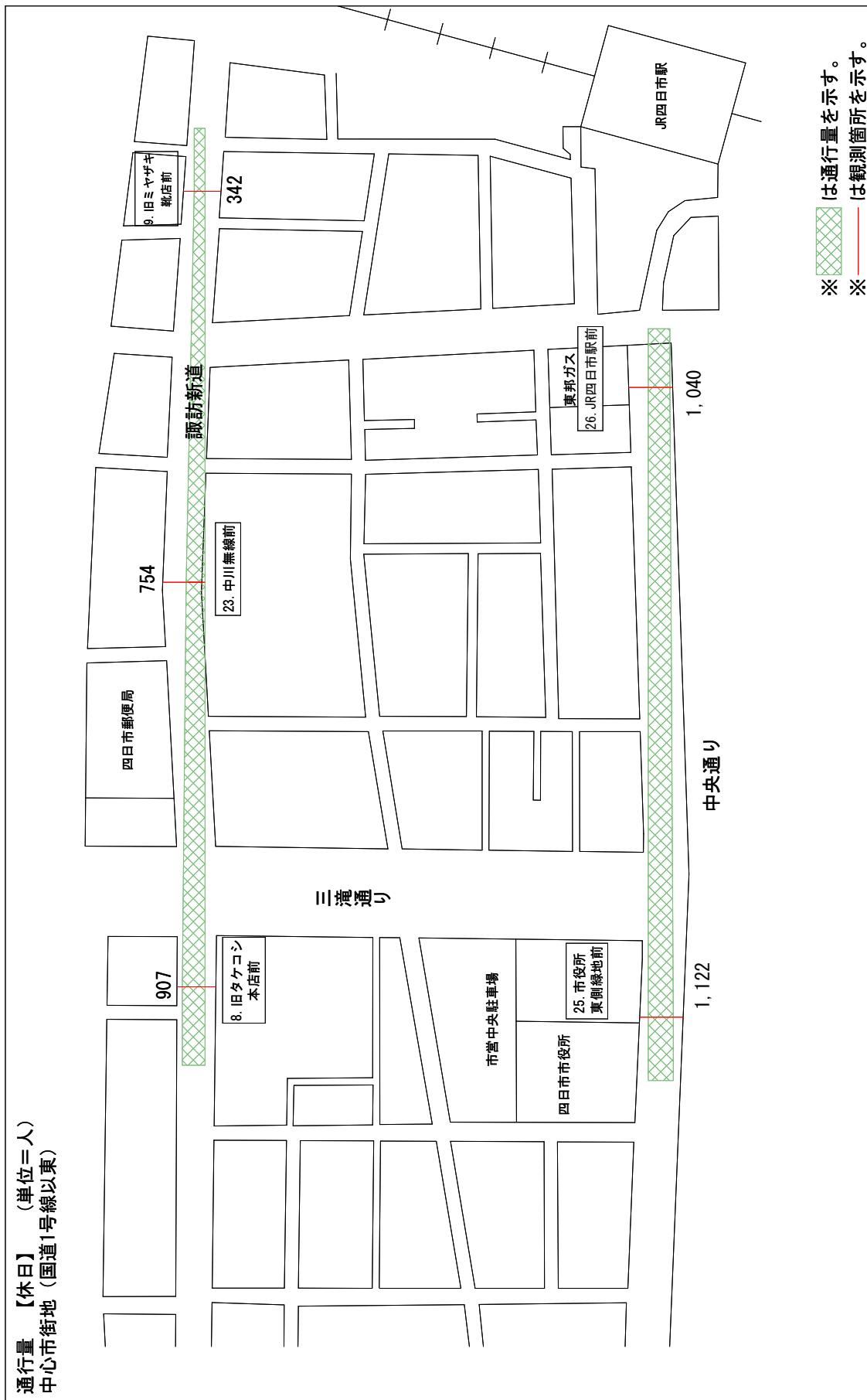
①中心市街地（近鉄四日市駅周辺）通行量【休日】



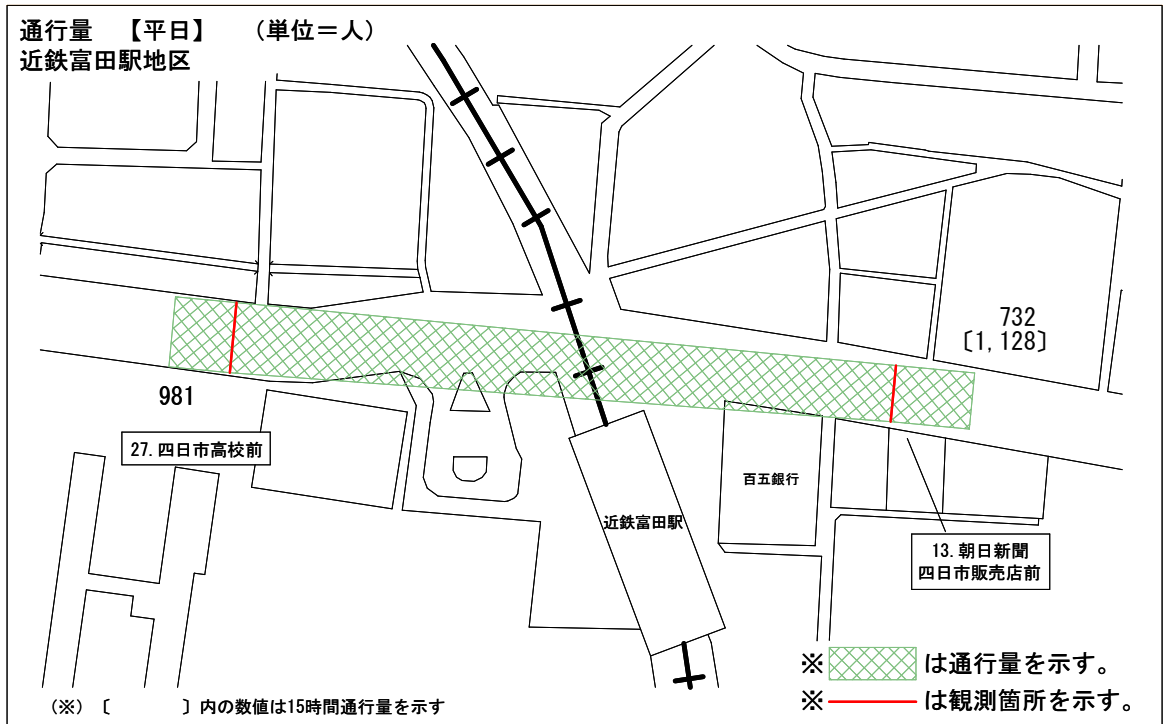
②中心市街地（国道1号線以東）通行量【平日】



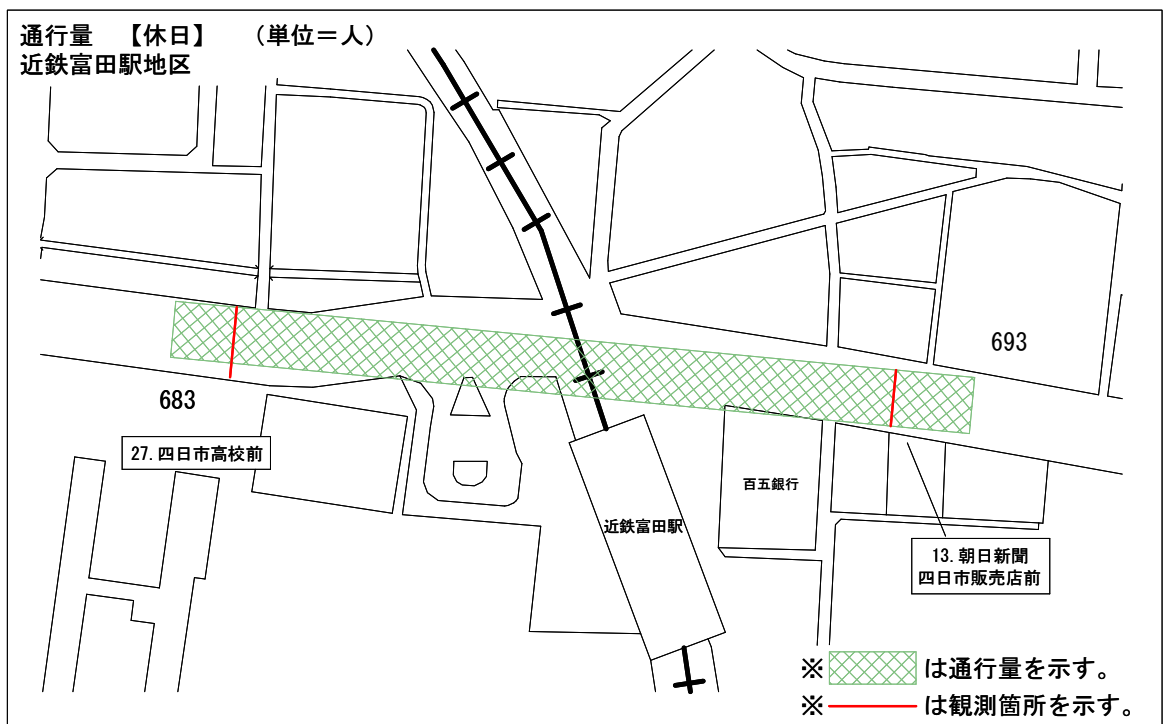
②中心市街地（国道1号線以東）通行量【休日】



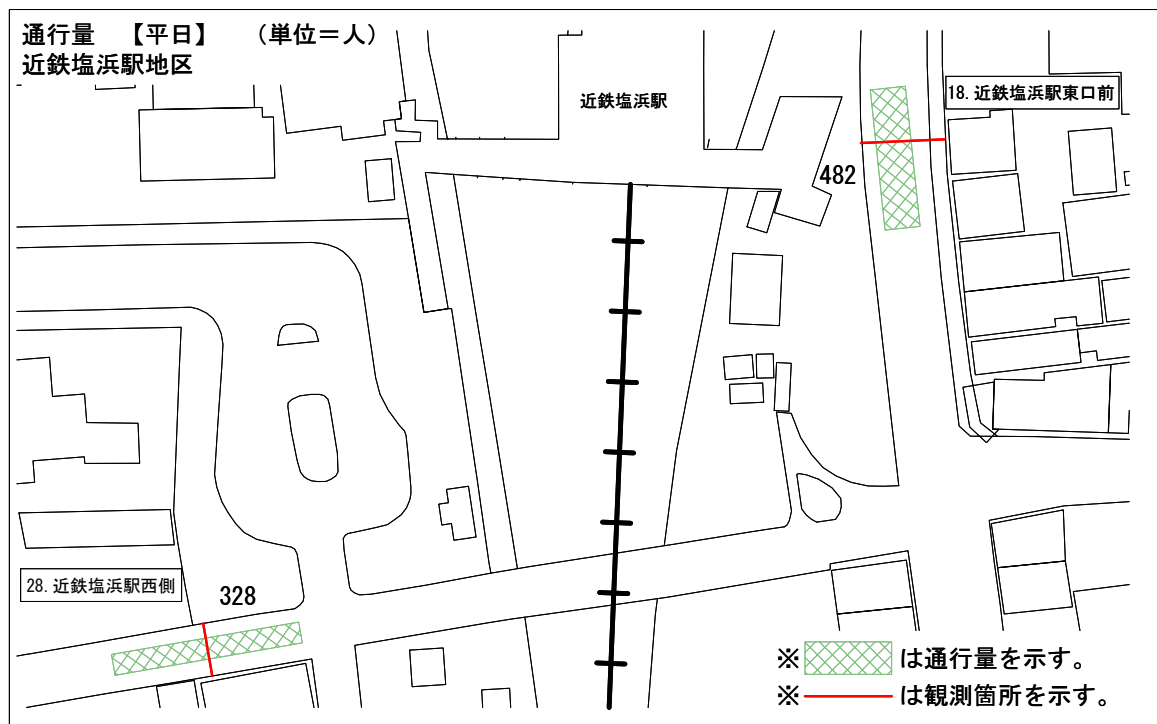
③近鉄富田駅地区 通行量【平日】



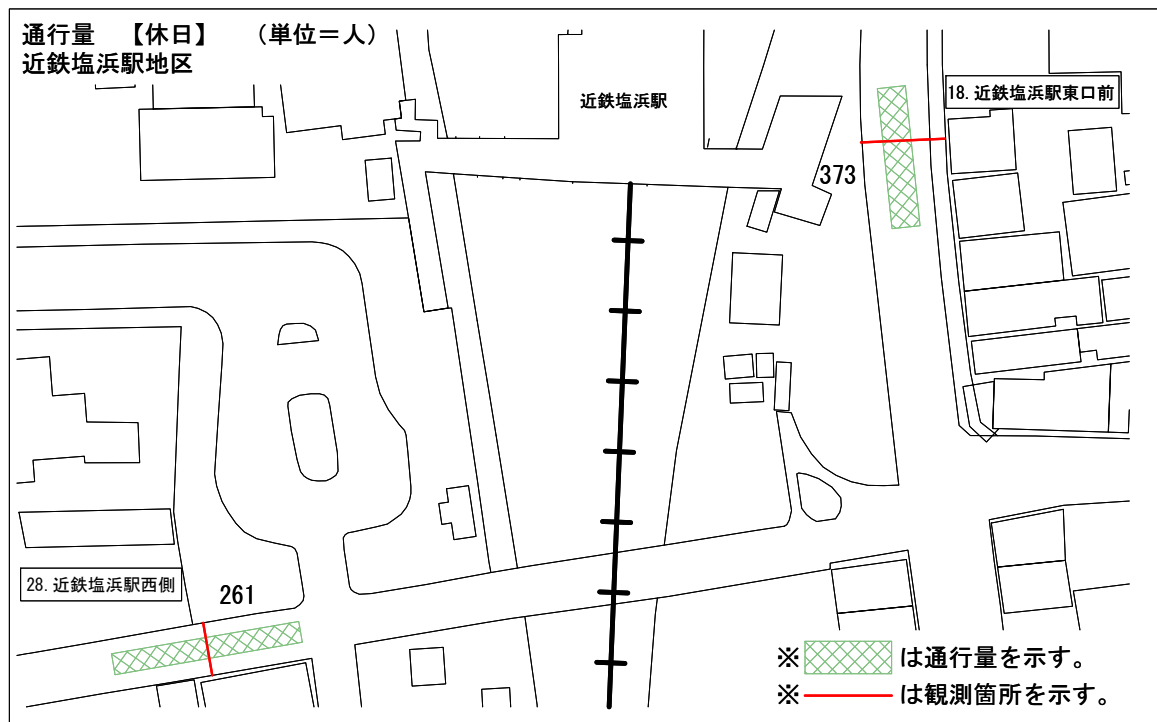
③近鉄富田駅地区 通行量【休日】



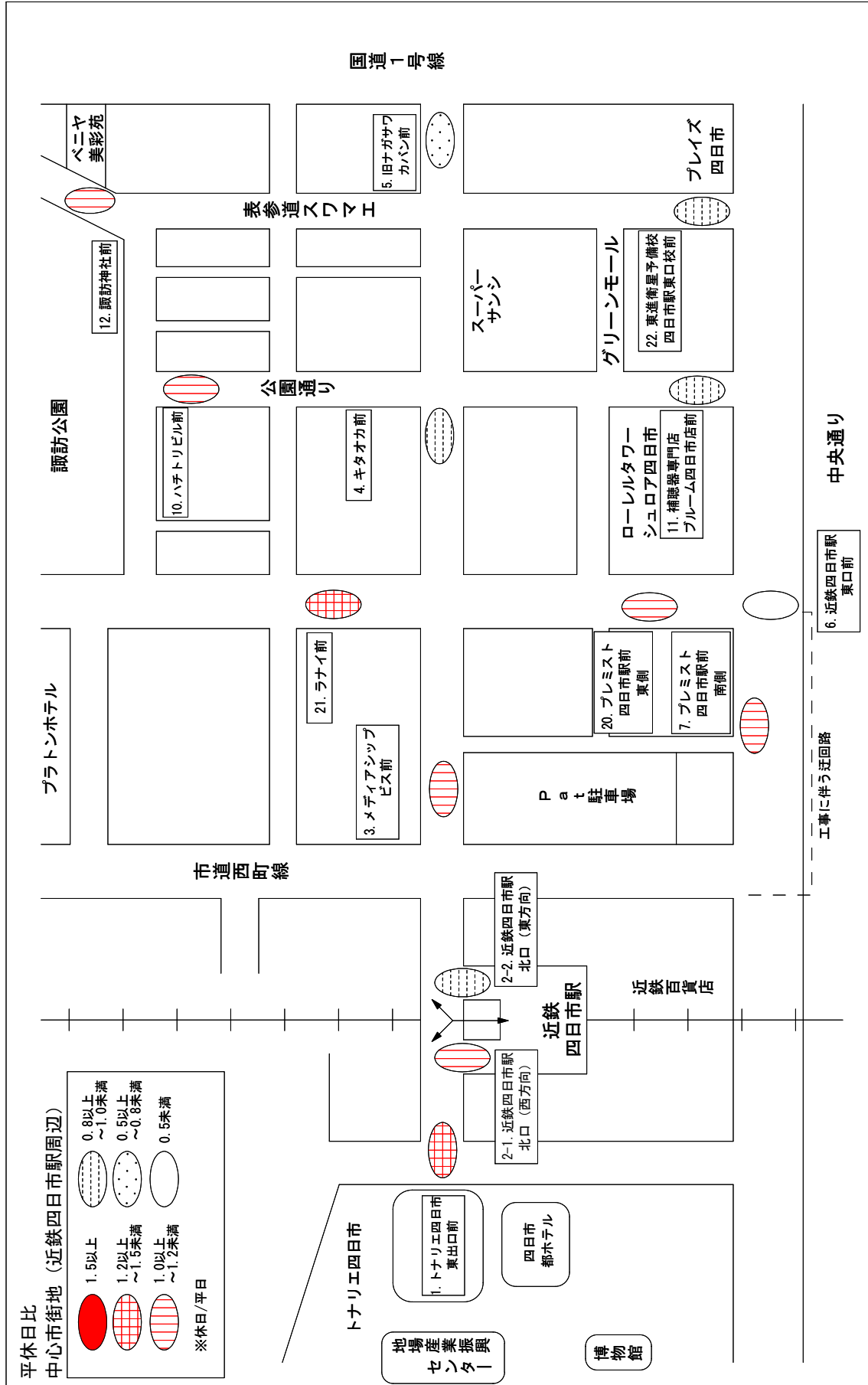
④近鉄塩浜駅地区 通行量【平日】



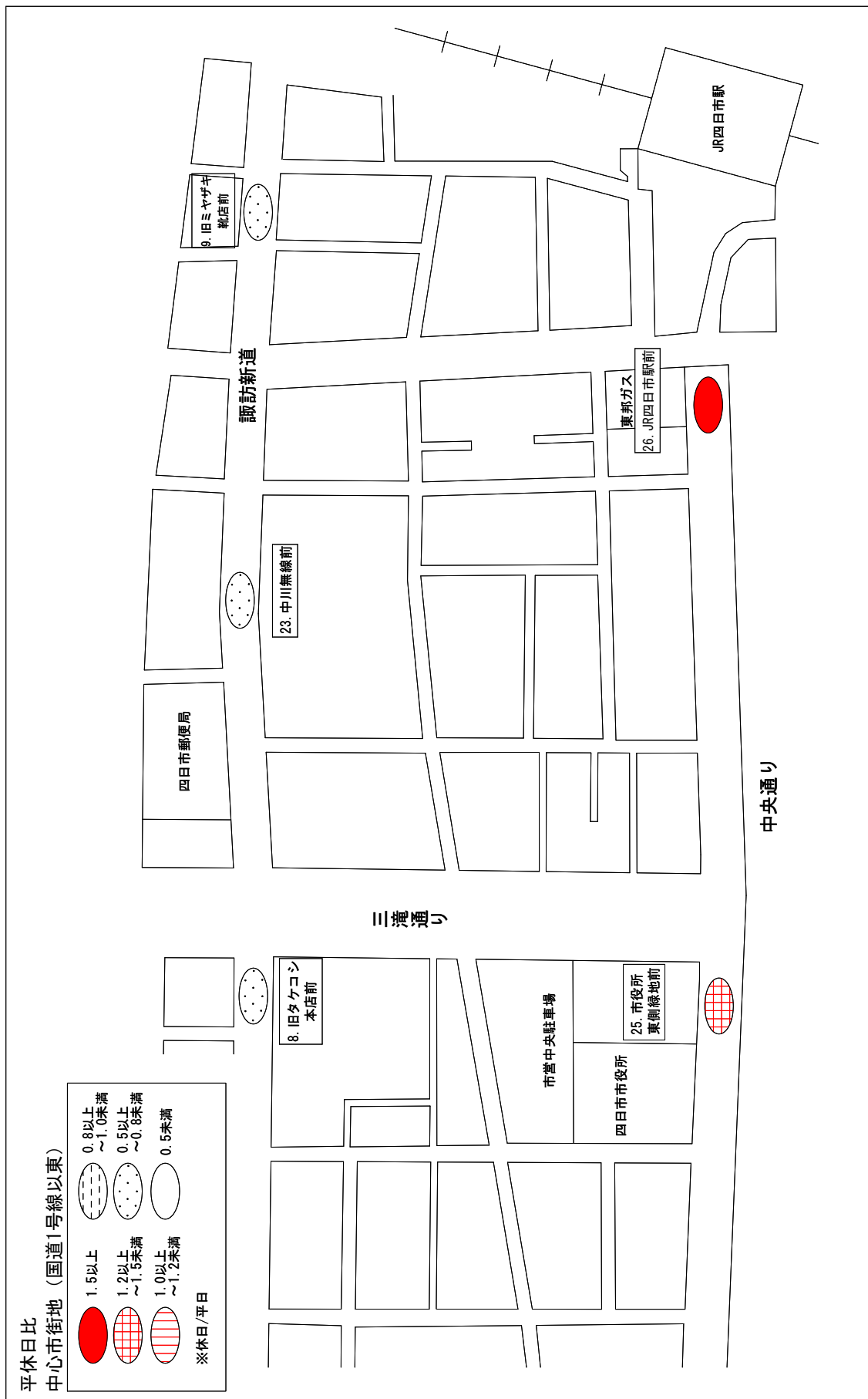
④近鉄塩浜駅地区 通行量【休日】



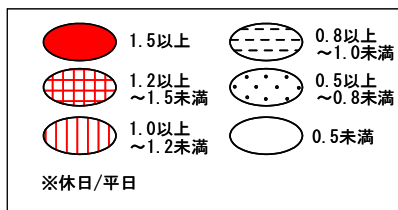
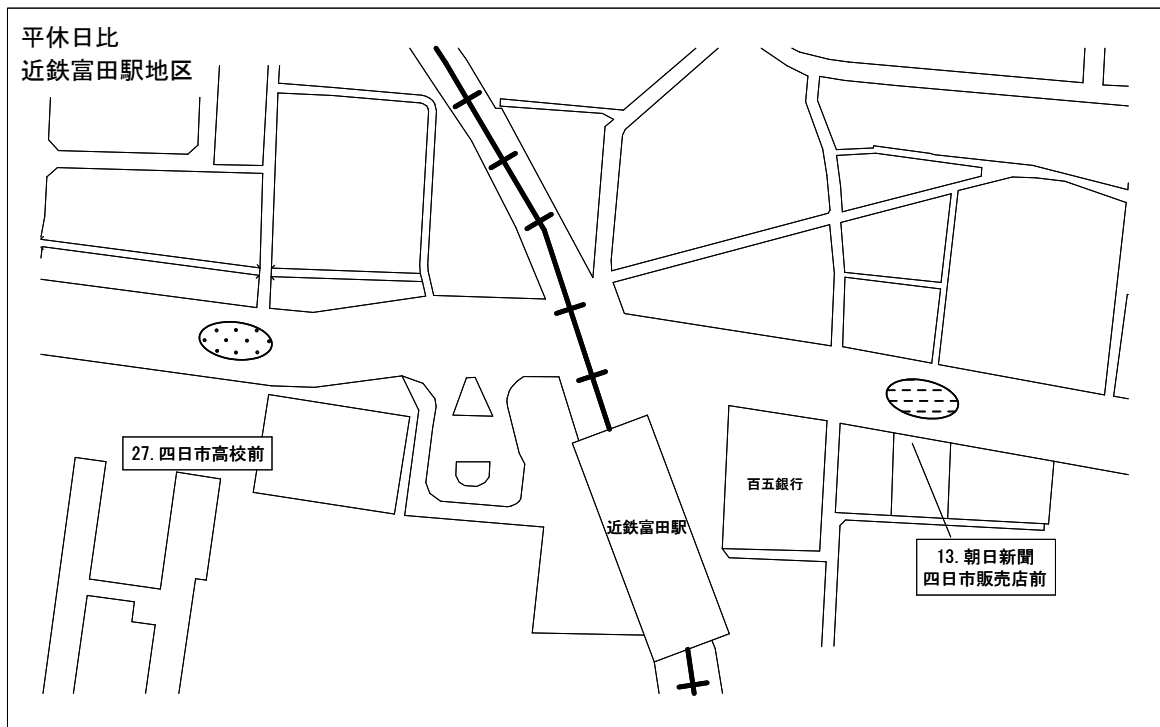
①中心市街地（近鉄四日市駅周辺） 平休日比（休日/平日）



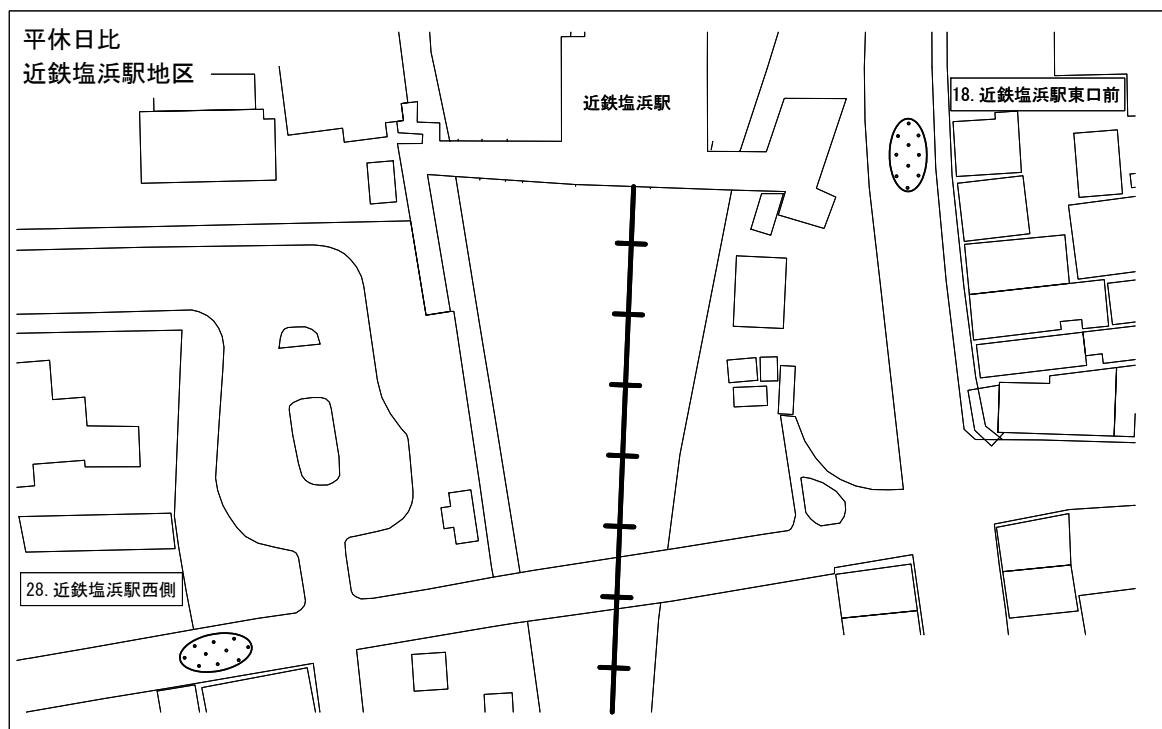
②中心市街地（国道1号線以東） 平休日比（休日/平日）



③近鉄富田駅地区 平休日比（休日/平日）



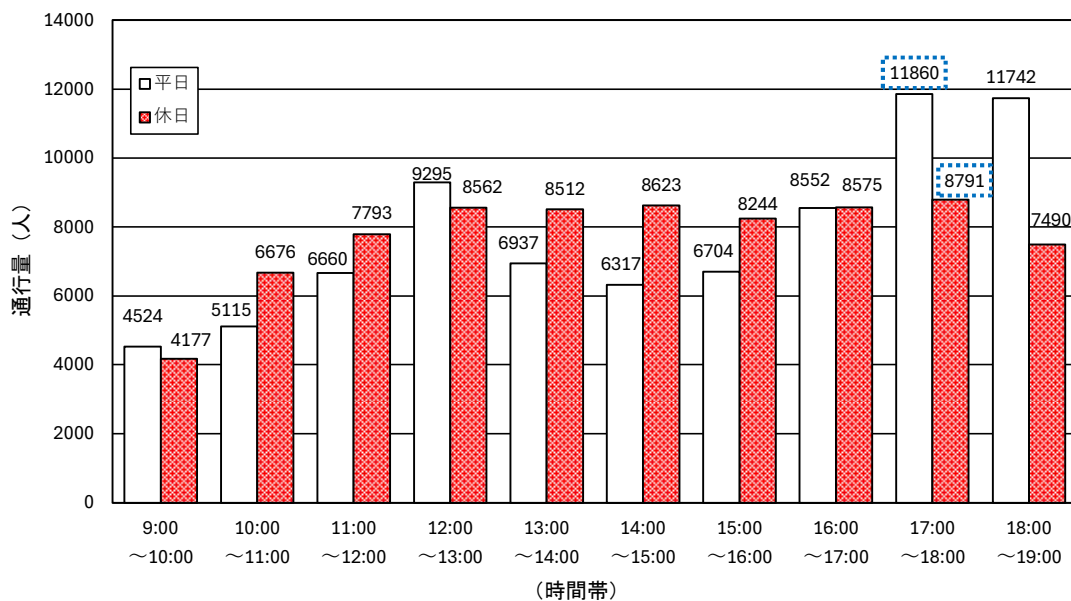
④近鉄塩浜駅地区 平休日比（休日/平日）



## (2) 時間変動

総通行量（22 地点）の時間変動についてみると、次のとおりである。

平日の通行量は 17 時台が最も多く、11,860 人であった。休日も 17 時台が最も多く、8,791 人であった。



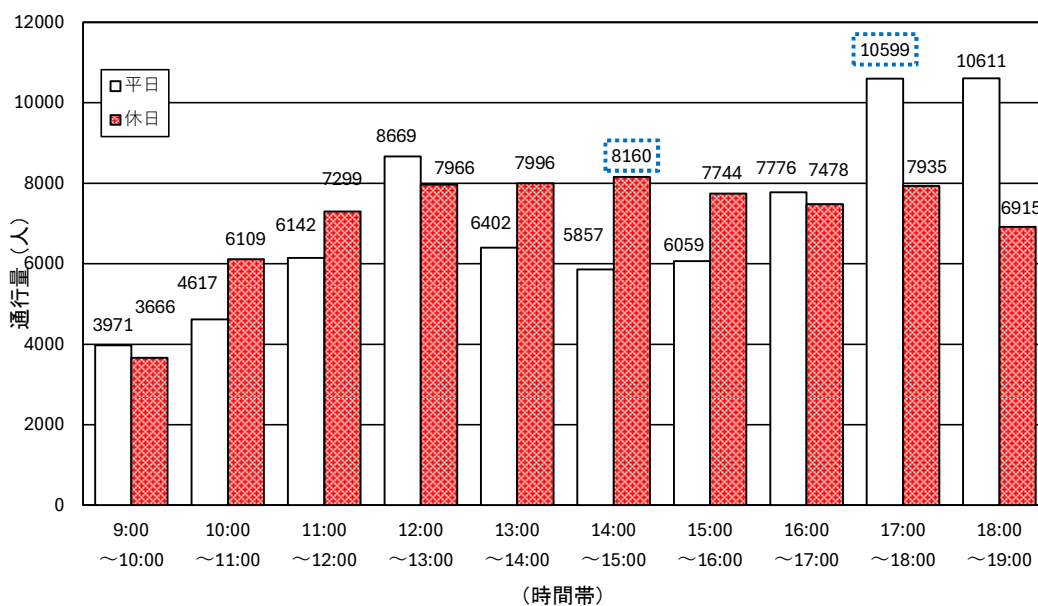
図Ⅱ-1 時間帯別通行量（全地点）

地区別の時間変動は以下のとおりである。

### ① 中心市街地（近鉄四日市駅周辺）

平日は 17 時台が最も多く、10,599 人であった。17 時以降通行量は大幅に増加し、17 時以降の 1 時間あたりの通行量は 9,000 人を超えている。

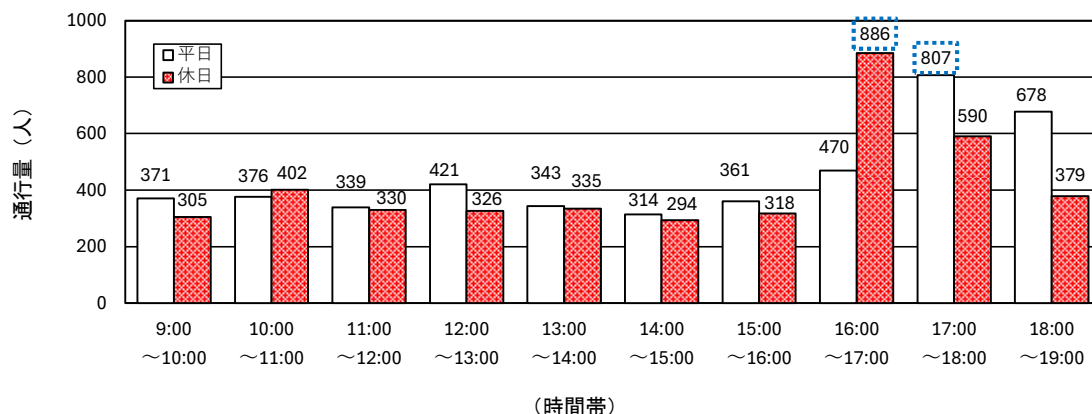
休日は 14 時台がピークとなっている。11 時～18 時台の間では、比較的通行量の変動は小さい。



図Ⅱ-2 時間帯別通行量（近鉄四日市駅周辺）

## ② 中心市街地（国道1号線以東）

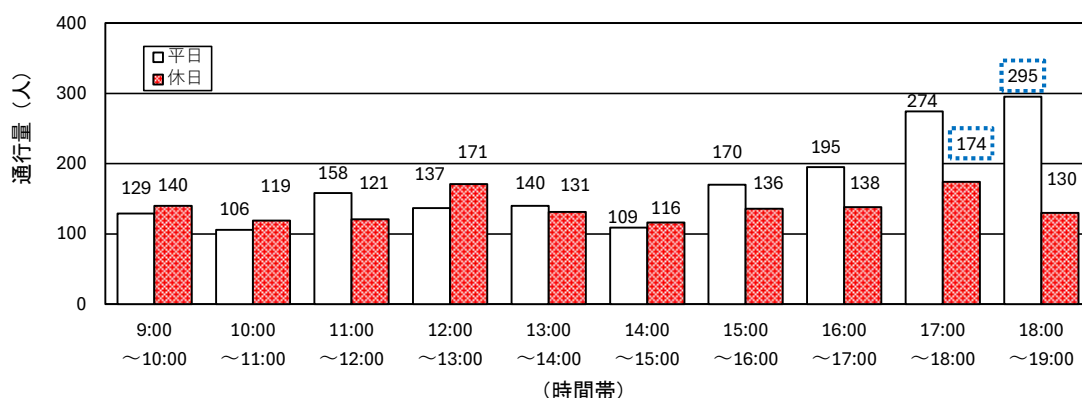
平日は 17 時台が最も多く、807 人であった。休日は16 時台が最も多く、886 人であった。平日休日ともに、通行量は近鉄四日市駅周辺と比較して大幅に少ない。



図Ⅱ-3 時間帯別通行量（国道1号以東）

## ③ 近鉄富田駅地区

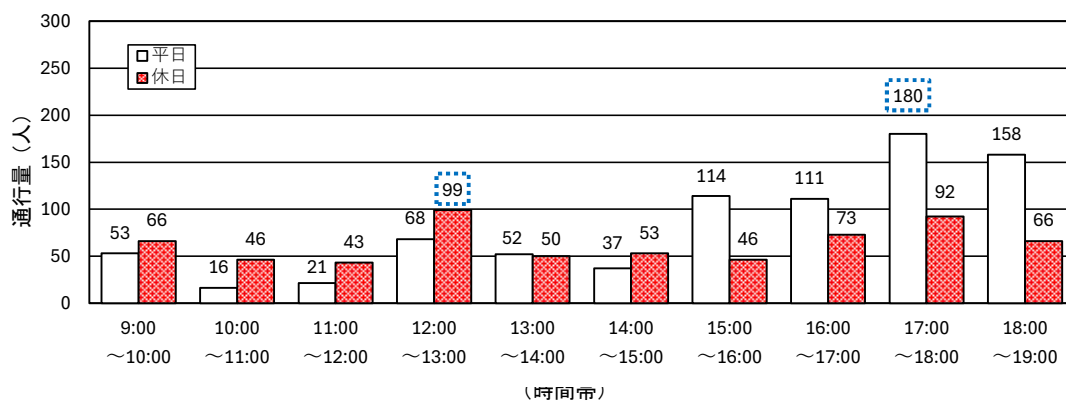
平日では 16 時台以降通行量が増加しており、18 時台がピークとなっている。休日では全般的に時間帯変動は小さいが、17 時台がピークとなっている。



図Ⅱ-4 時間帯別通行量（近鉄富田駅地区）

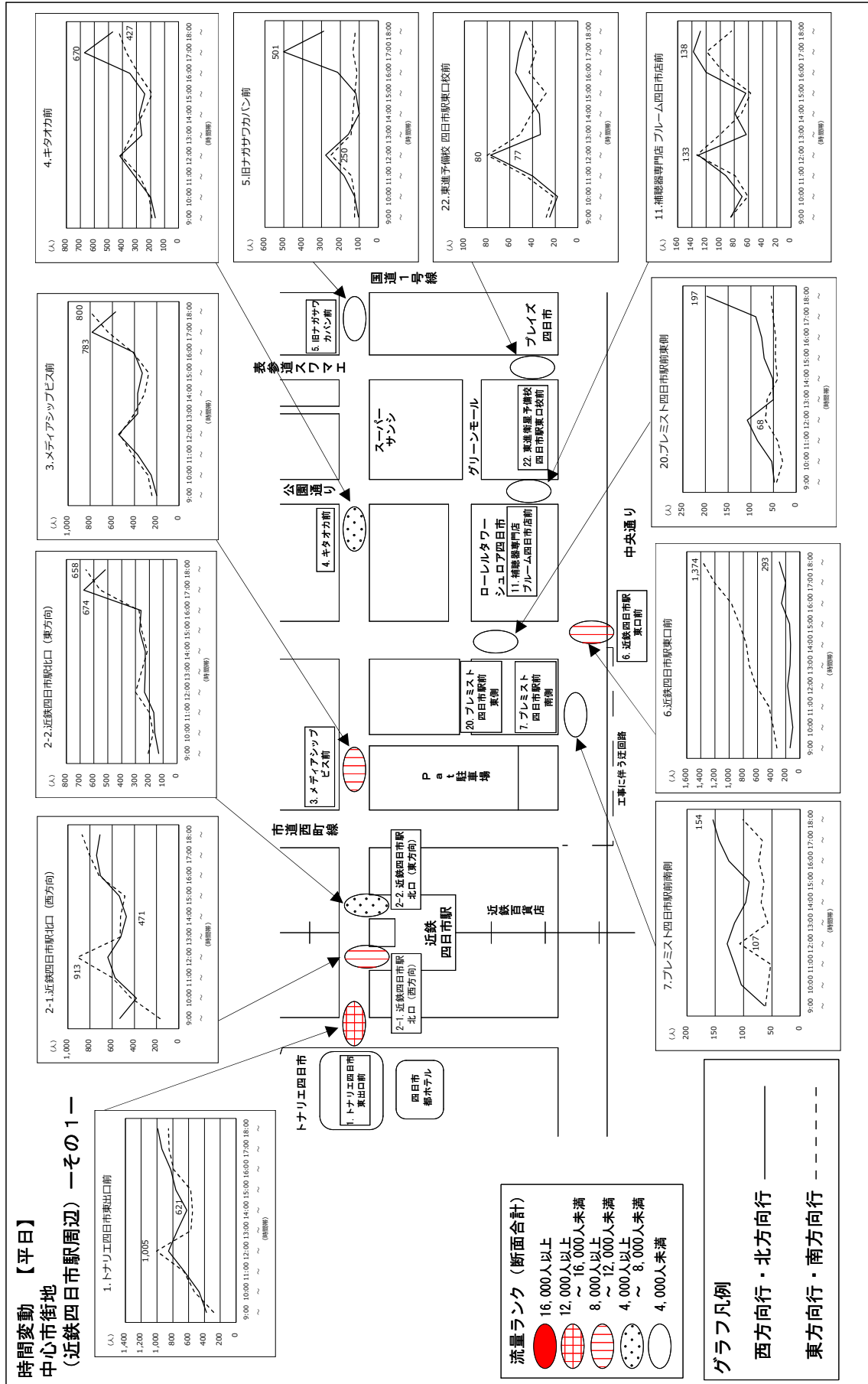
## ④ 近鉄塩浜駅地区

平日では 15 時台以降通行量が増加しており、17 時台が、ピークとなっている。休日では全般的に時間帯変動は小さいが、12 時台がピークとなっている。

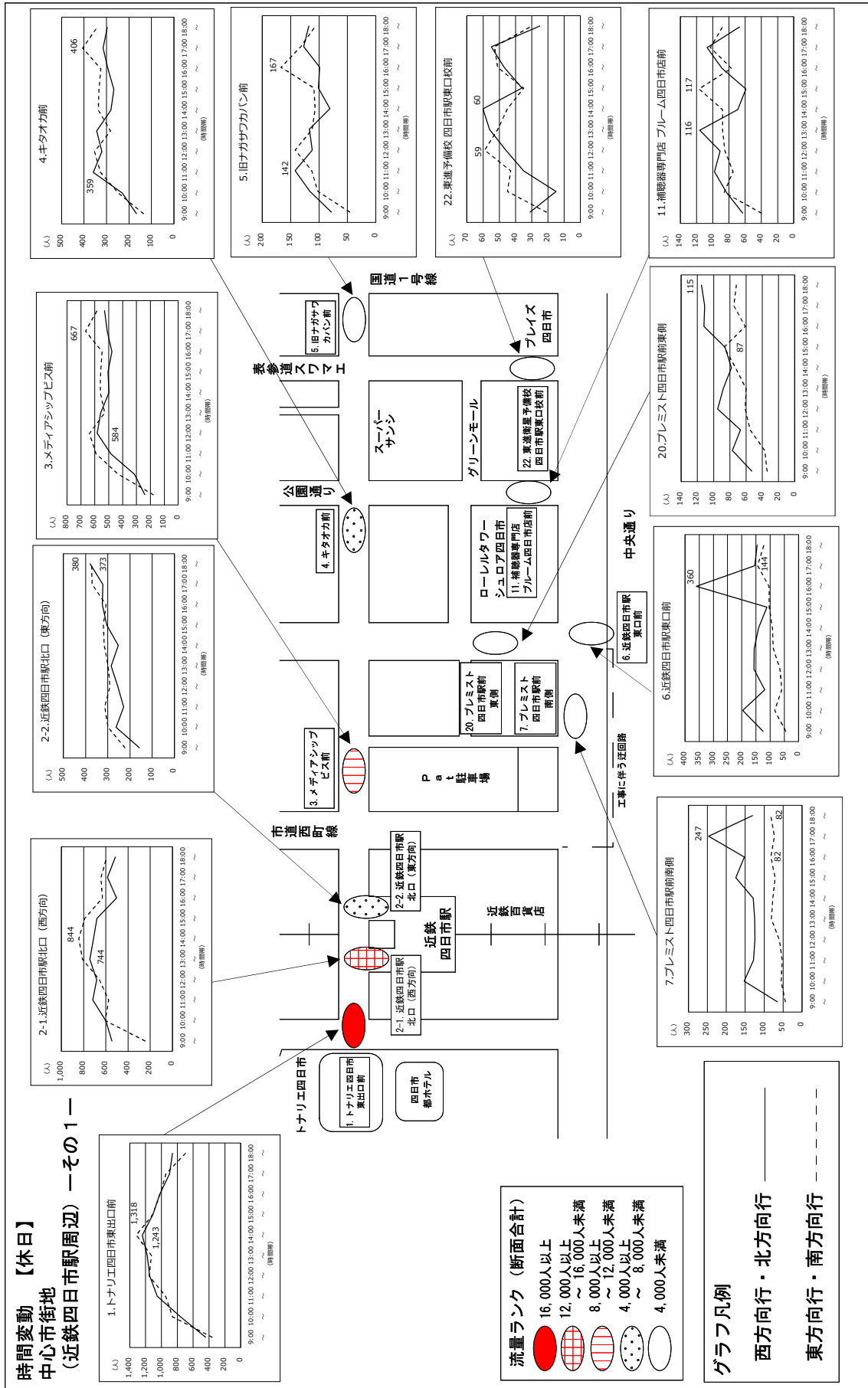


図Ⅱ-5 時間帯別通行量（近鉄塩浜駅地区）

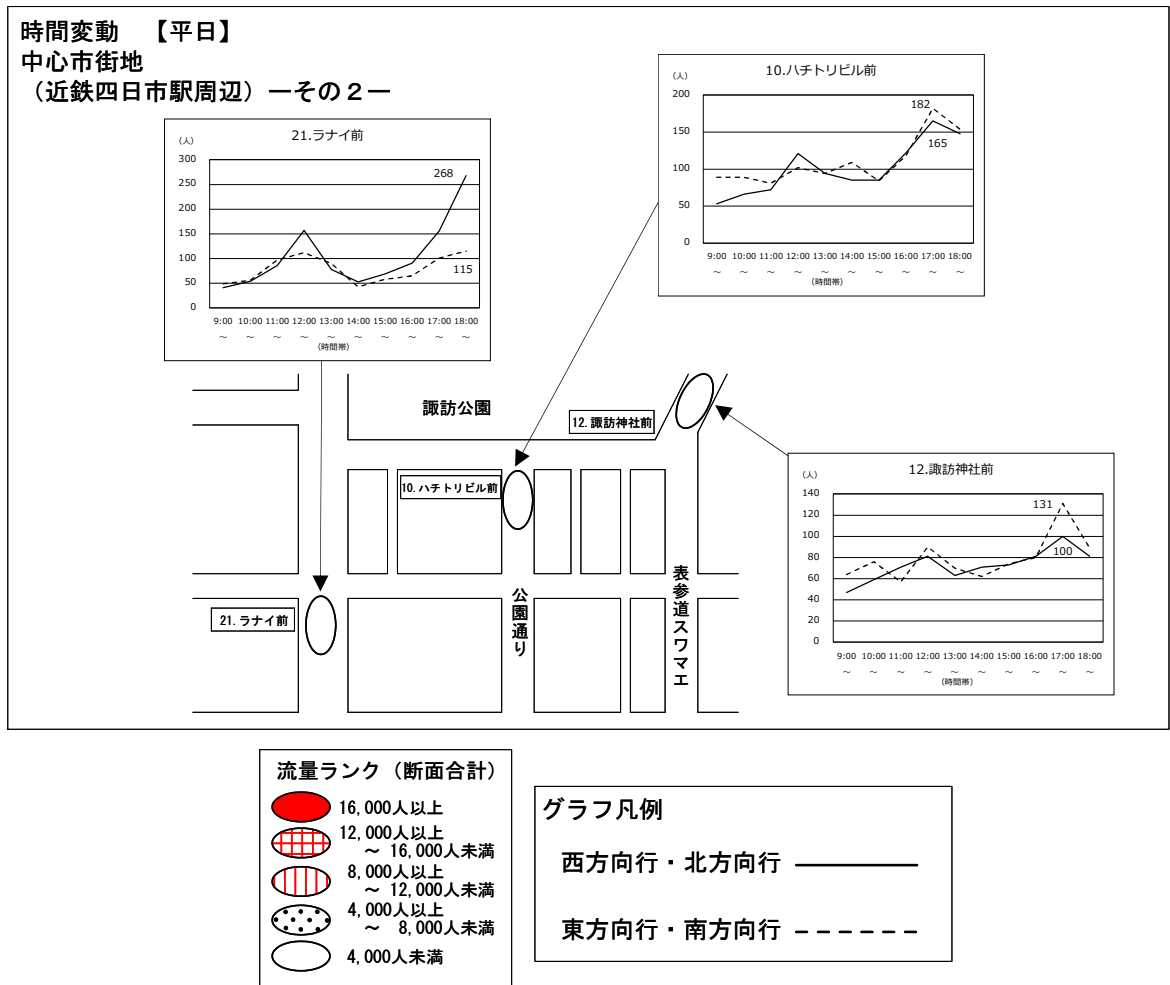
① 中心市街地（近鉄四日市駅周辺）-その1- 時間変動【平日】



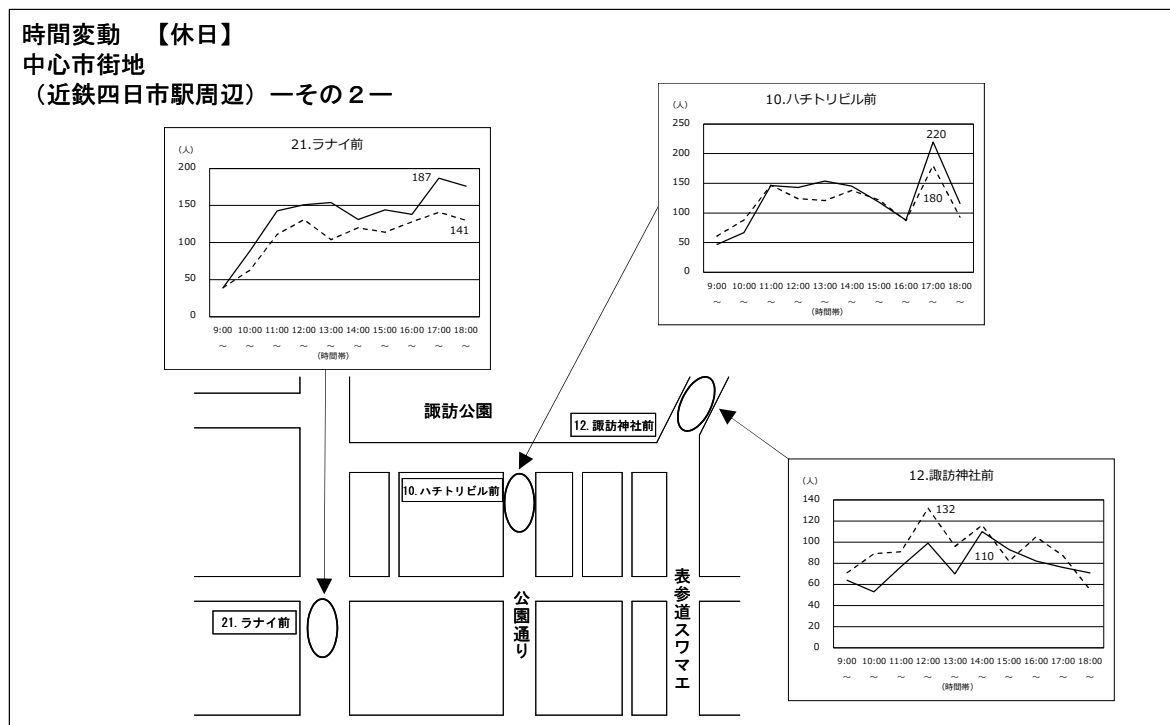
① 中心市街地（近鉄四日市駅周辺）-その1- 時間変動【休日】



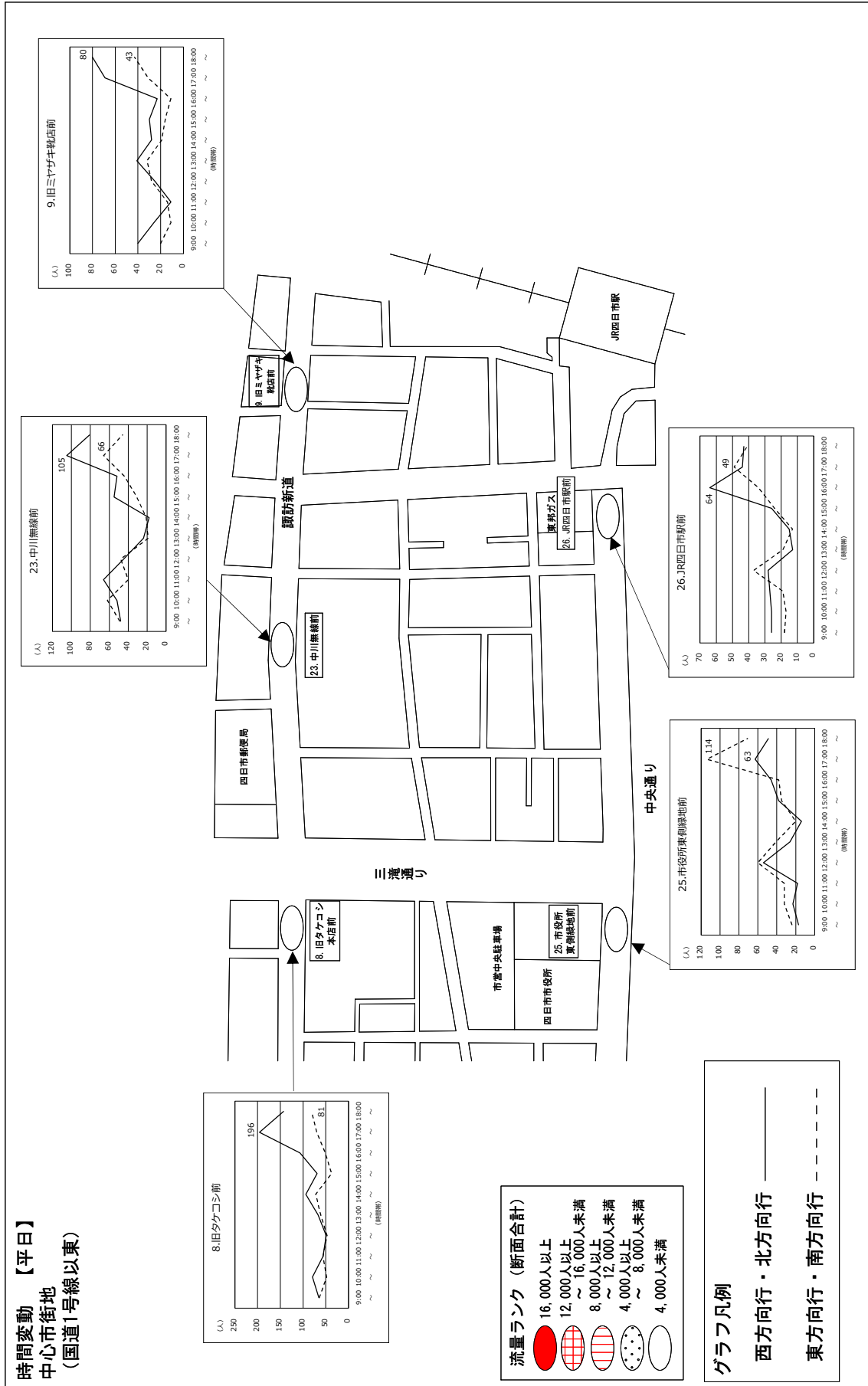
① 中心市街地（近鉄四日市駅周辺）-その2- 時間変動【平日】



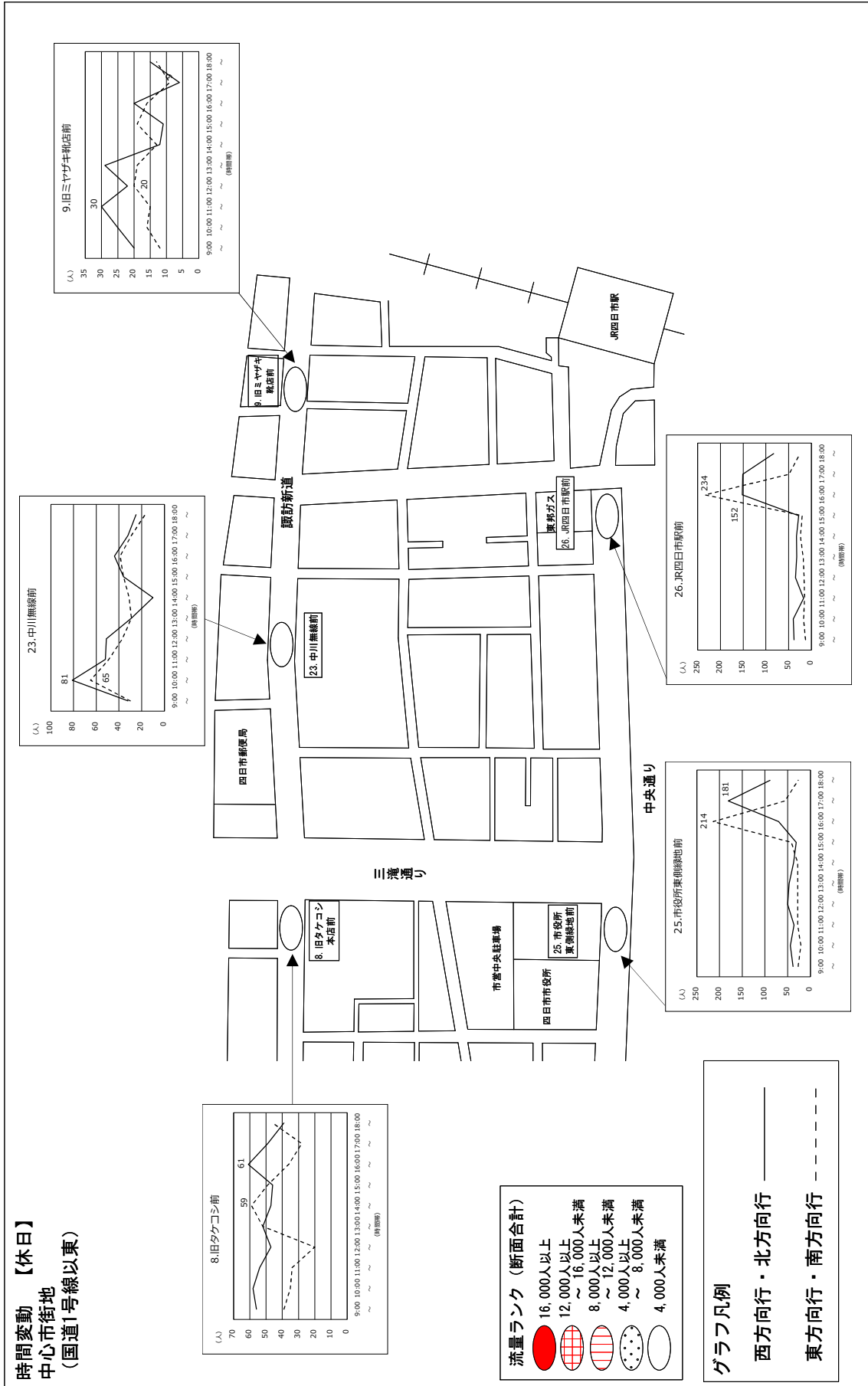
① 中心市街地（近鉄四日市駅周辺）-その2- 時間変動【休日】



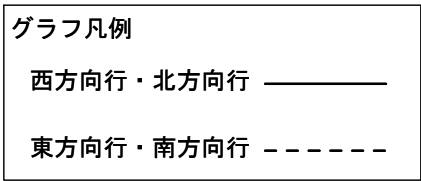
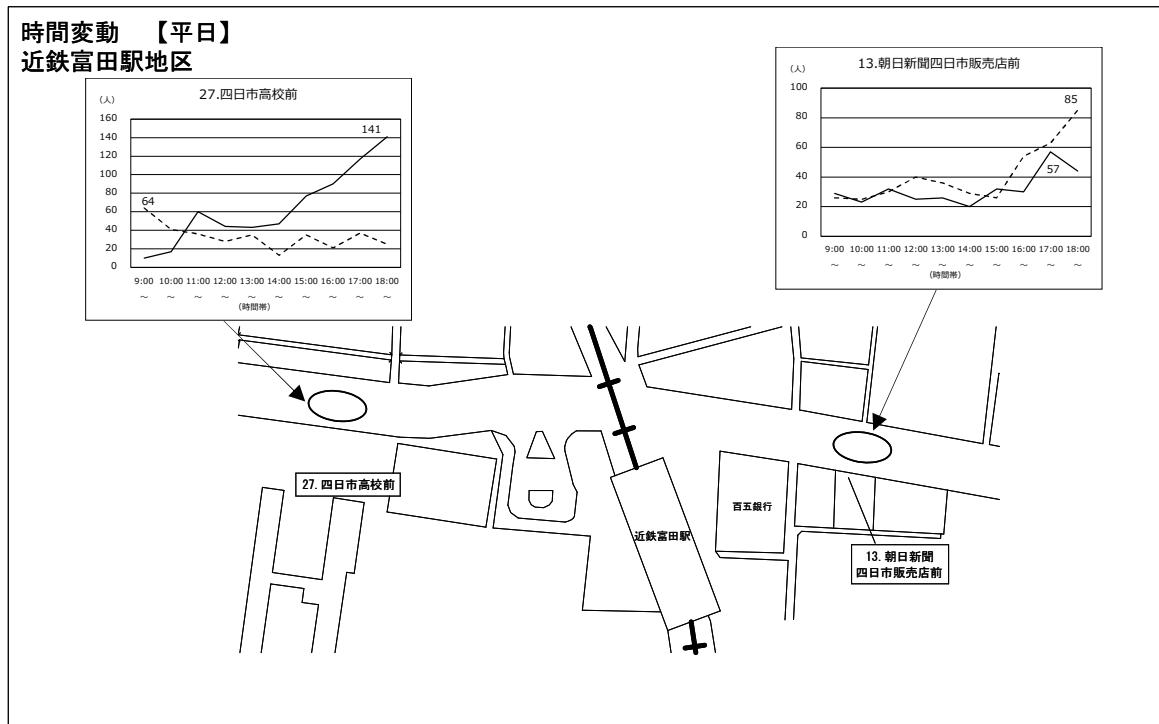
② 中心市街地（国道1号線以東） 時間変動【平日】



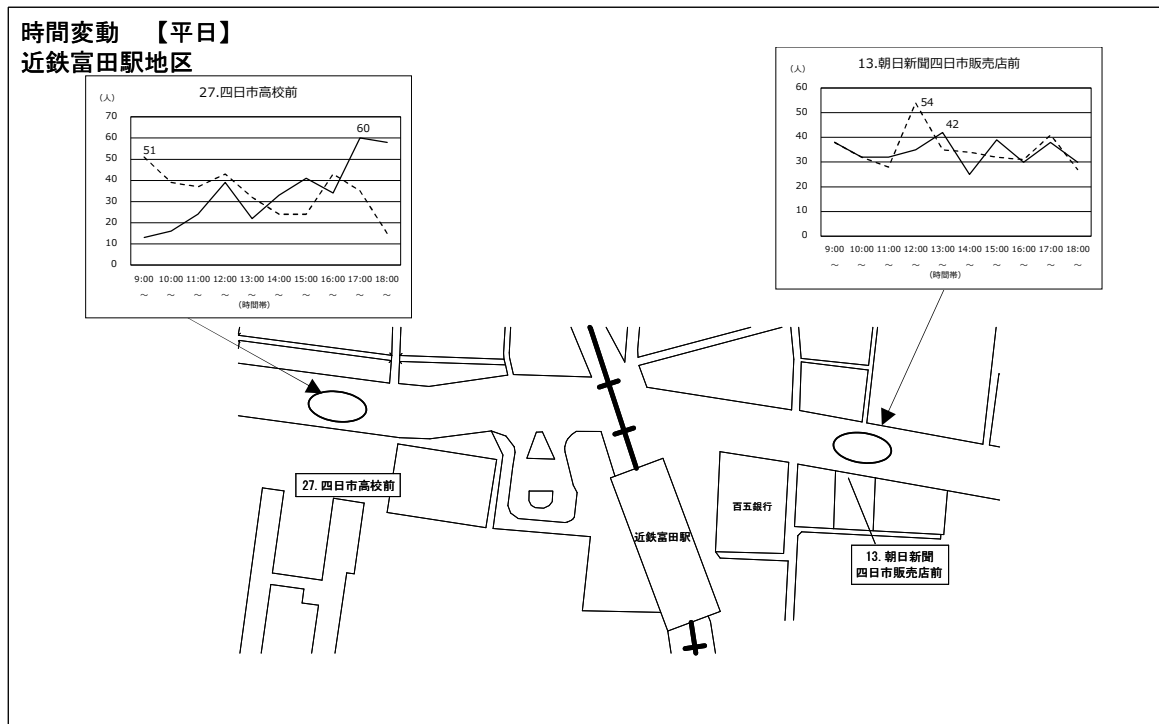
② 中心市街地（国道1号線以東） 時間変動【休日】



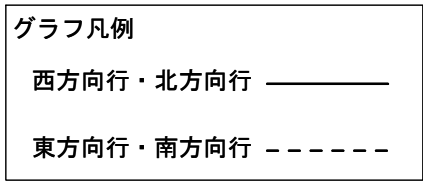
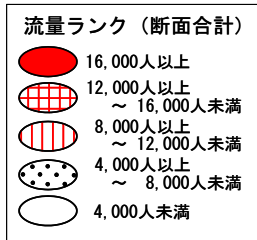
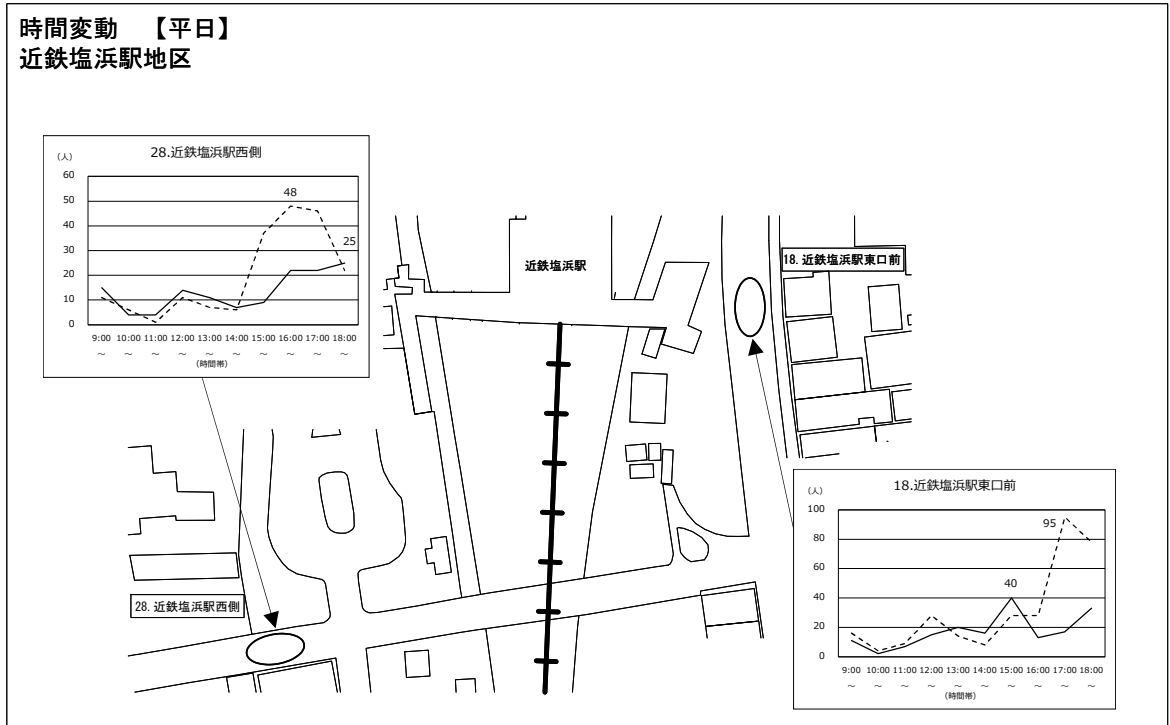
③ 近鉄富田駅地区 時間変動【平日】



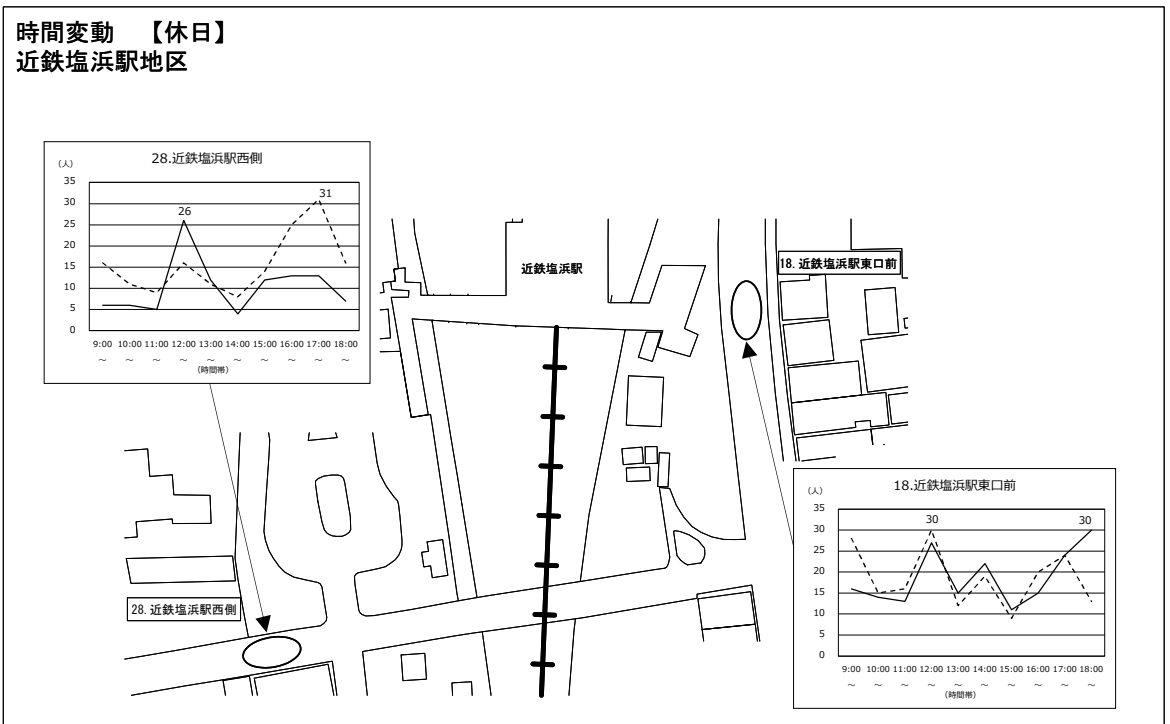
③ 近鉄富田駅地区 時間変動【休日】



④ 近鉄塩浜駅地区 時間変動【平日】



④ 近鉄塩浜駅地区 時間変動【休日】



### (3) 男女構成

調査地点全体の通行量を男女別の割合で見ると、女性の占める割合が平日では 48.9% となり、前回調査時より上昇した。休日においては 43.9% となり、前回調査時より低下した。平日は女性の割合が 5 割を超える地点数は、平日は 3 箇所（地点 1. トナリエ四日市東出口前、地点 2-1. 近鉄四日市駅北口（西方向）、地点 27. 四日市高校前）、休日は 1 箇所（地点 2-1. 近鉄四日市駅北口（西方向））となっている。

女性構成比		令和6年度	令和7年度
	平日	47.8% [晴れ]	48.9% [晴れ]
	休日	45.2% [晴れ]	43.9% [晴れ]

※ [ ]内は天候を示す。

地区別の男女構成比は以下のとおりである。

#### ① 中心市街地（近鉄四日市駅周辺）

平日で女性の割合が最も高い地点は、地点 2-1. 近鉄四日市駅北口（西方向）の 61.0%、次いで、地点 1. トナリエ四日市東出口前の 56.9% となっており、女性の占める割合が 5 割を超える地点は 2 箇所となっている。

休日で最も高い地点は、地点 2-1. 近鉄四日市駅北口（西方向）の 57.8%、次いで地点 1. トナリエ四日市東出口前の 48.3% となっており、両地点共に昨年度よりも女性の占める割合が低下した。

地点	女性の割合		
	令和6年度	令和7年度	
<b>【平日】</b>			
地点1 トナリエ四日市東出口前	55.6%	56.9%	↑
地点2-1 近鉄四日市駅北口（西方向）	60.6%	61.0%	↑
<b>【休日】</b>			
地点1 トナリエ四日市東出口前	49.8%	48.3%	↓
地点2-1 近鉄四日市駅北口（西方向）	59.5%	57.8%	↓

#### ② 中心市街地（国道1号線以東）

平日休日ともに女性の割合は 5 割を下回り、平日では地点 25. 市役所東側緑地前が、37.2%、休日では地点 26. JR 四日市駅前が 39.0% となり最も低い結果となった。

### ③ 近鉄富田駅地区

平日では地点 13. 朝日新聞四日市販売店前が 43.4%、地点 27. 四日市高校前が 50.9%となった。休日では地点 13. 朝日新聞四日市販売店前が 38.1%、地点 27. 四日市高校前が 39.2%となり女性の割合が5割を下回る結果となった。

### ④ 近鉄塩浜駅地区

平日では地点 18. 近鉄塩浜駅東口前が 31.3%、地点 28. 近鉄塩浜駅西側が 39.0%となり、女性の割合が4割に満たなかった。休日では地点 18. 近鉄塩浜駅東口前が 44.2%、地点 28. 近鉄塩浜駅西側が 28.7%となり、女性の割合が5割に満たなかった。

### (補遺) 子供(小学生以下)の通行量の割合

近鉄四日市駅周辺を中心に4箇所の地点(※)で、子ども(小学生以下)の人数を観測した。本調査では、買物目的などによる通行量(中学生以上を対象)を観測しているため、補足的に調査を実施している。

4箇所の地点の子どもの総通行量は、平日 395 人、休日 1,390 人であり、休日の人数が平日を大きく上回る。子どもの割合は、平日で 1.2%、休日で 4.1%となっている。

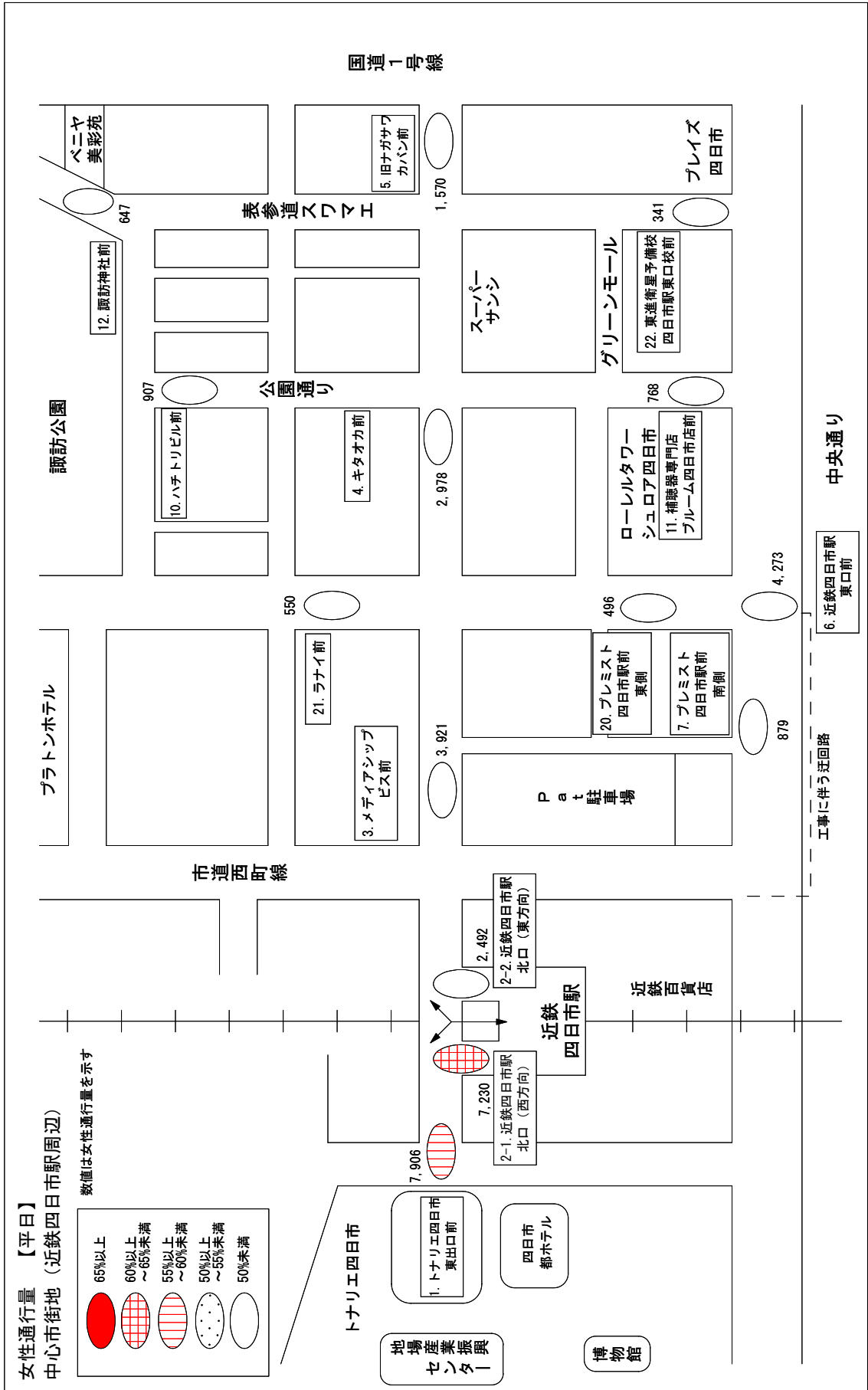
(※) 地点 1. トナリエ四日市東出口前、地点 3. メディアシップビス前、

地点 6. 近鉄四日市駅東口前、地点 22. 東進衛星予備校四日市駅東口校前

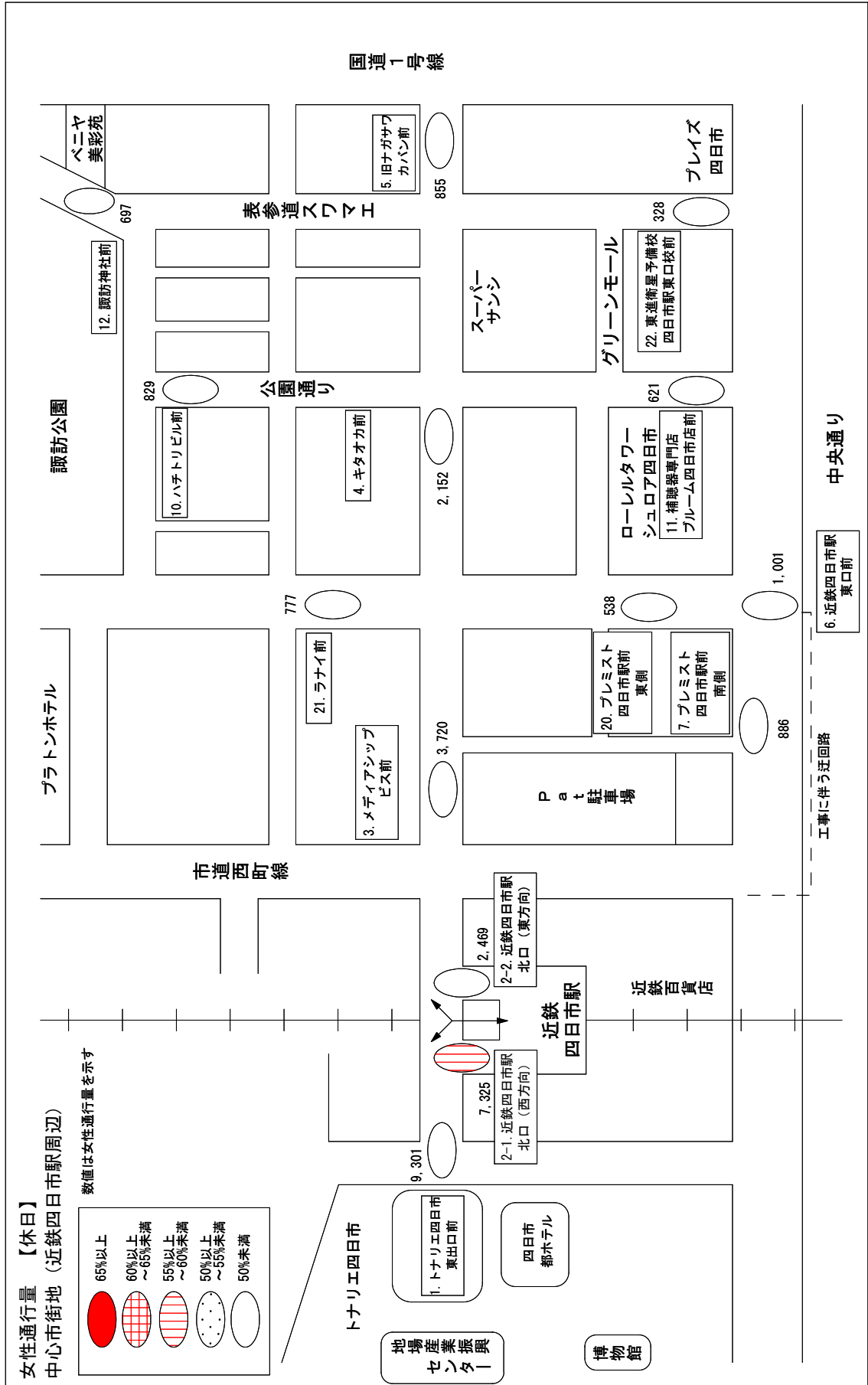
表 子供通行量一覧

通行量	(年度)	平日	休日	平休日比
子供(小学生以下)(a)	H26年	498	1,371	2.75
	H27年	462	1,639	3.55
	H28年	477	1,656	3.47
	H29年	879	2,071	2.36
	H30年	430	2,029	4.72
	R1年	375	1,516	4.04
	R2年	290	1,744	6.01
	R3年	132	1,185	8.98
	R4年	287	1,522	5.30
	R5年	275	2,315	8.42
	R6年	279	1,395	5.00
	R7年	395	1,390	3.52
	総数(b)	H26年	29,034	32,845
H27年		30,618	33,906	1.11
H28年		32,188	34,528	1.07
H29年		30,835	38,532	1.25
H30年		33,883	36,164	1.07
R1年		32,408	35,665	1.10
R2年		28,764	33,371	1.16
R3年		23,520	32,386	1.38
R4年		30,689	33,016	1.08
R5年		30,221	34,545	1.14
R6年		30,624	38,255	1.25
R7年		33,007	34,054	1.03
子供の割合(a)/(b)		H26年	1.7%	4.2%
	H27年	1.5%	4.8%	3.20
	H28年	1.5%	4.8%	3.24
	H29年	2.9%	5.4%	1.89
	H30年	1.3%	5.6%	4.42
	R1年	1.2%	4.3%	3.67
	R2年	1.0%	5.2%	5.18
	R3年	0.6%	3.7%	6.52
	R4年	0.9%	4.6%	4.93
	R5年	0.9%	6.7%	7.36
	R6年	0.9%	3.6%	4.00
	R7年	1.2%	4.1%	3.40

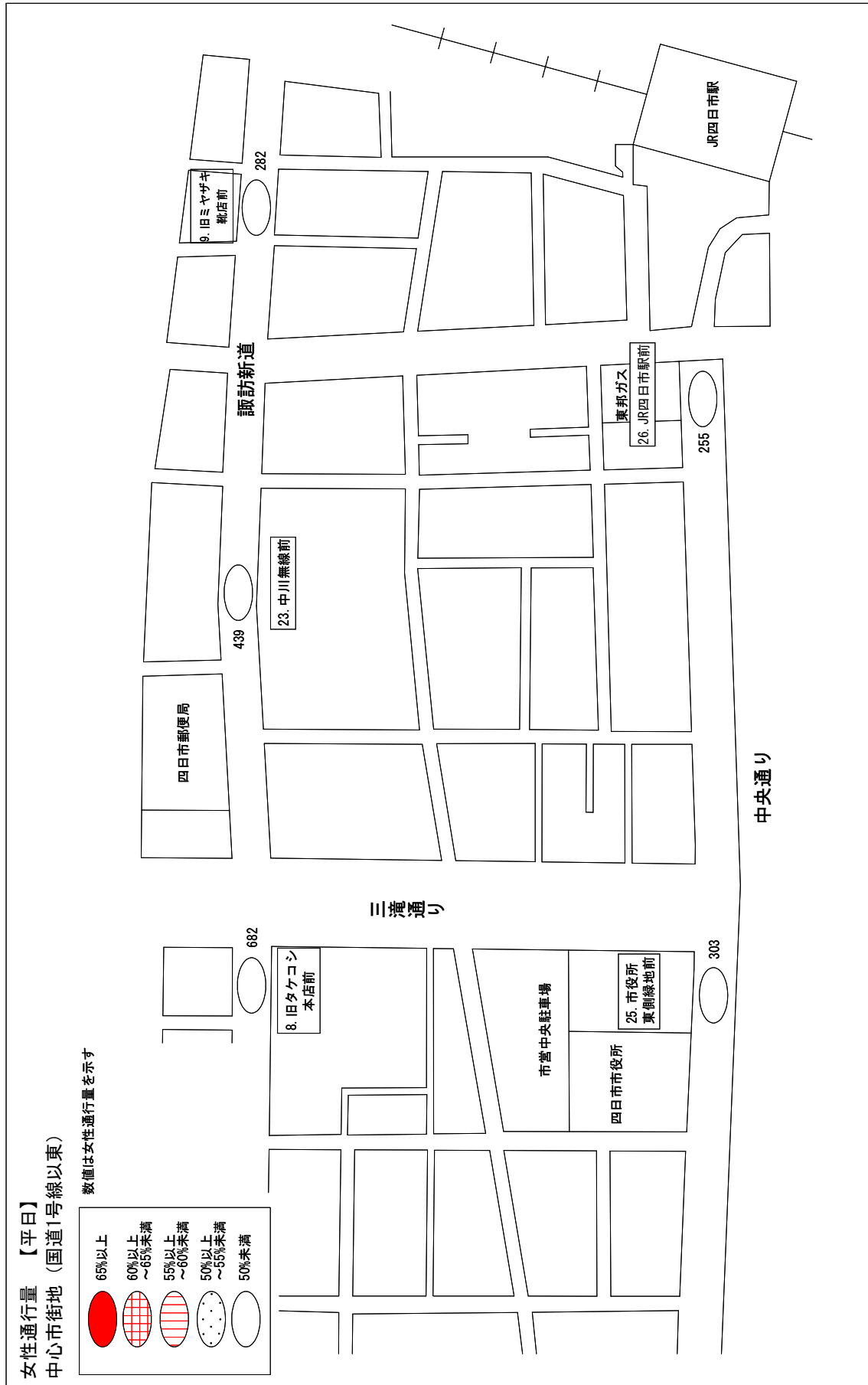
① 中心市街地（近鉄四日市駅周辺） 女性通行量【平日】



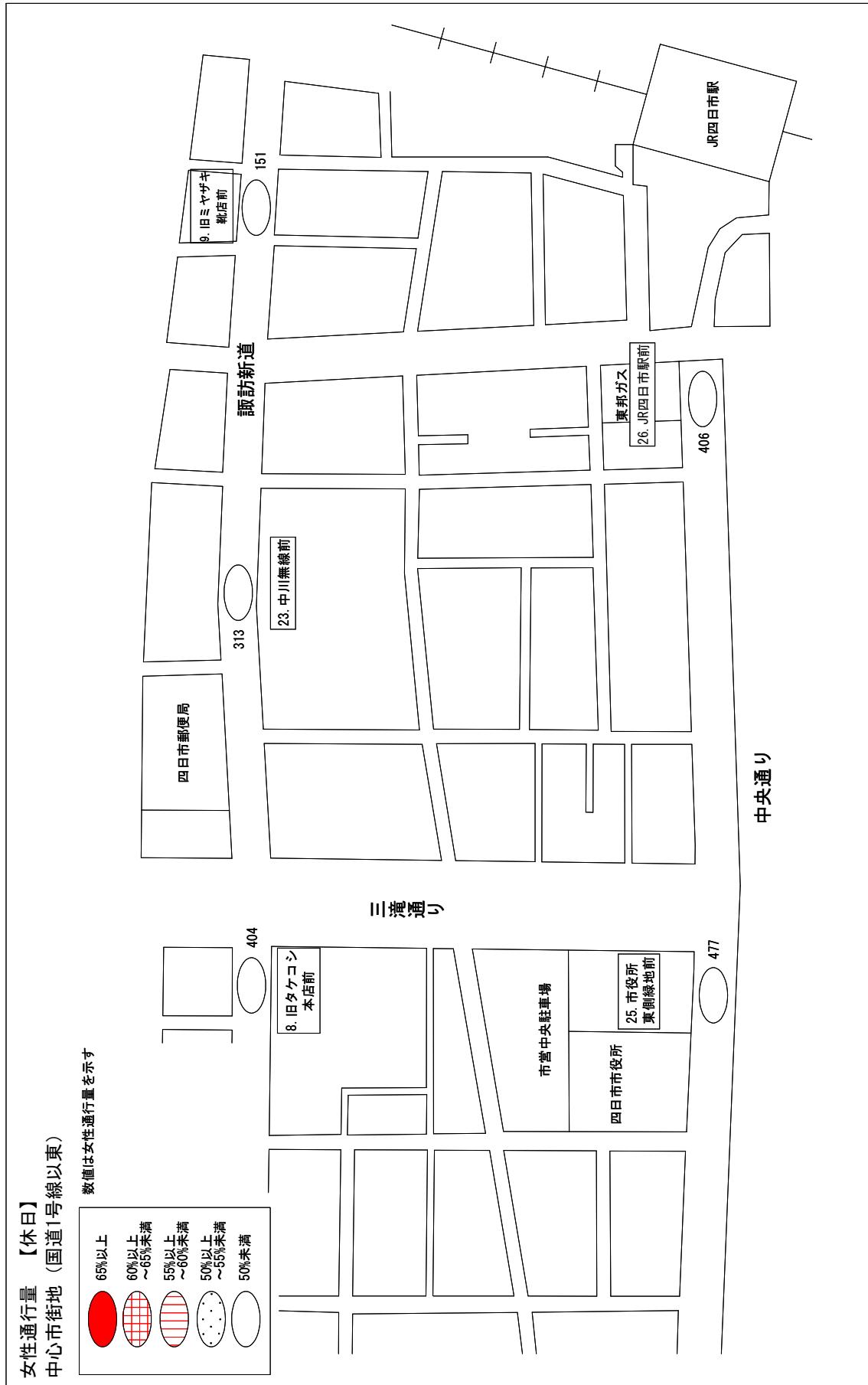
① 中心市街地（近鉄四日市駅周辺） 女性通行量【休日】




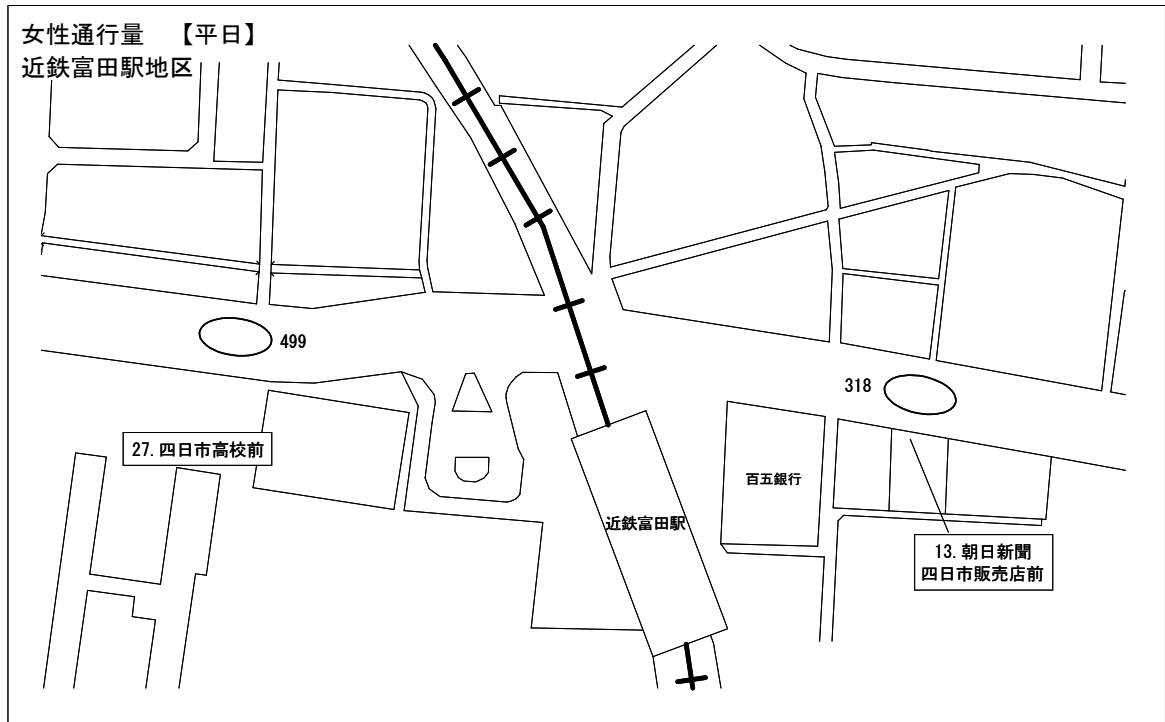
② 中心市街地（国道1号線以東） 女性通行量【平日】



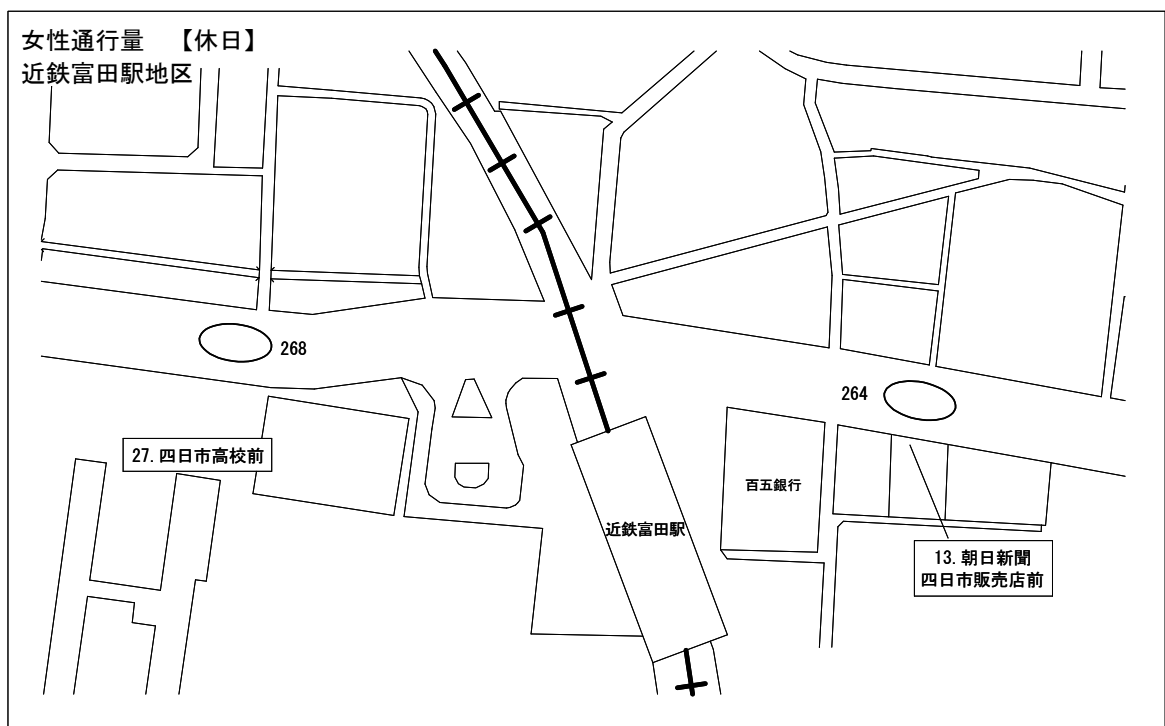
② 中心市街地（国道1号線以東） 女性通行量【休日】




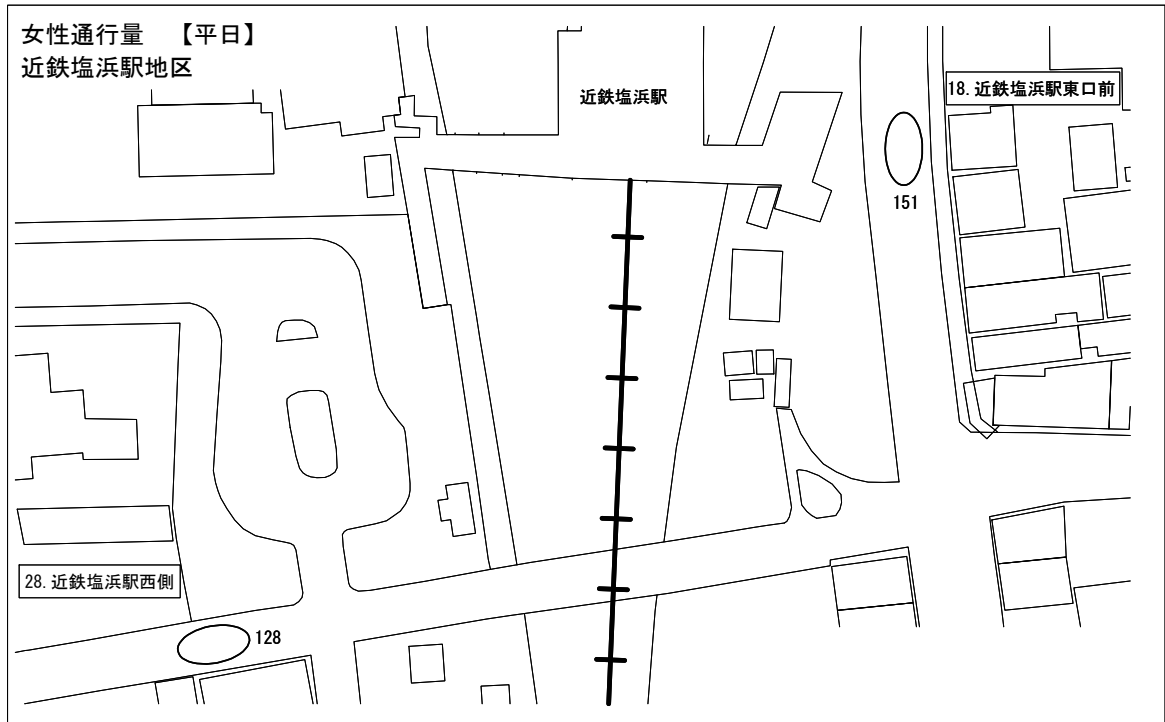
③ 近鉄富田駅地区 女性通行量【平日】



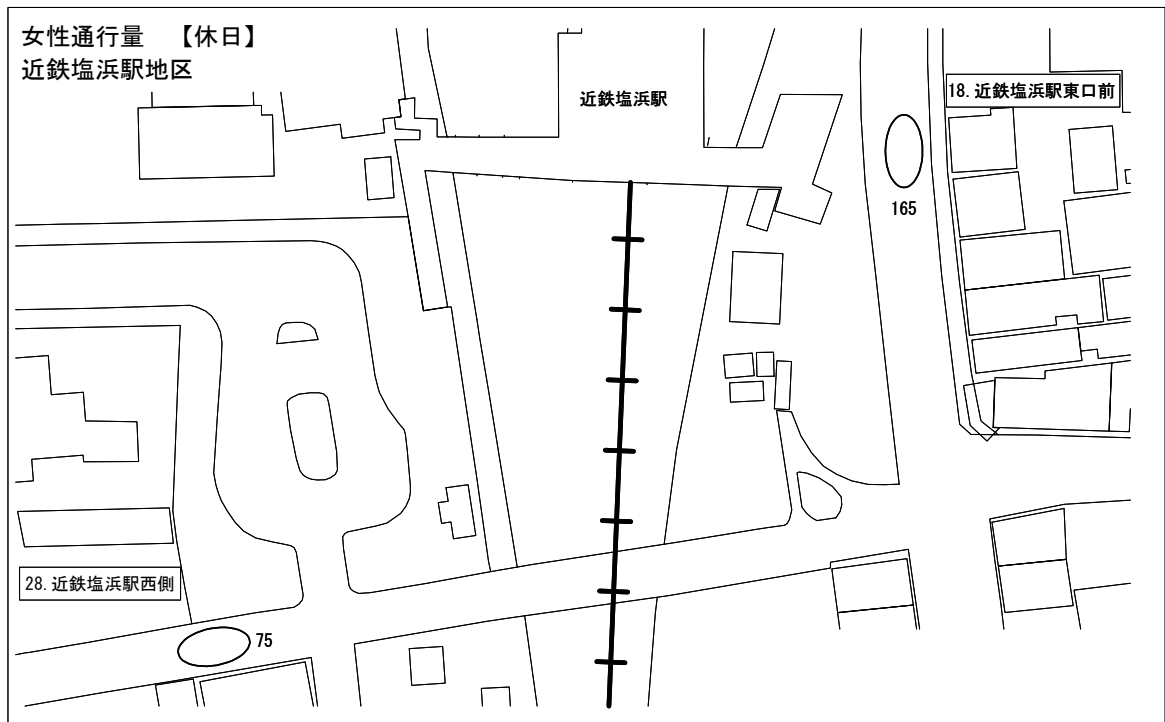
③ 近鉄富田駅地区 女性通行量【休日】



④ 近鉄塩浜駅地区 女性通行量【平日】



④ 近鉄塩浜駅地区 女性通行量【平日】



#### (4) 自転車通行量

調査地点全体の自転車通行量についてみると、平日では 8,211 台、休日では 5,401 台となっており、平日の自転車通行量が休日の自転車通行量よりも多い。また、全通行量に占める自転車の割合（自転車構成比）は平日 10.6%、休日 7.0%で、平日の自転車構成比が休日を上回っている。

前回調査（令和 6 年度）と比較すると、休日の自転車構成比はやや増加している。

自転車通行量	令和 6 年度		令和 7 年度	
	平日	10.7% [晴れ]	10.6% [晴れ]	
	休日	6.8% [晴れ]	7.0% [晴れ]	

地区別の自転車通行量及び自転車通行割合（自転車構成比）の高い地点（上位 3 位 ※③近鉄富田駅地区及び④近鉄塩浜駅地区については上位 2 位）についてみると、以下のとおりである。

##### ① 中心市街地（近鉄四日市駅周辺）

	順位	自転車通行量（台）		自転車構成比（%）	
		平日	①	地点 6 近鉄四日市駅東口前	1,017
	②	地点 4 キタオカ前	893	地点22 東進衛星予備校四日市駅東口校前	32.1
	③	地点 3 メディアシップビス前	851	地点10 ハチトリビル前	20.1
休日	①	地点 3 メディアシップビス前	636	地点12 諏訪神社前	23.2
	②	地点 4 キタオカ前	616	地点22 東進衛星予備校四日市駅東口校前	21.8
	③	地点 1 トナリエ四日市東出口前	547	地点 5 旧ナガサワカバン前	21.3

##### ② 中心市街地（国道 1 号線以東）

	順位	自転車通行量（台）		自転車構成比（%）	
		平日	①	地点 8 旧タケコシ本店前	464
	②	地点 9 旧ミヤザキ靴店前	291	地点 8 旧タケコシ本店前	30.7
	③	地点23 中川無線前	279	地点23 中川無線前	28.7
休日	①	地点 8 旧タケコシ本店前	272	地点 9 旧ミヤザキ靴店前	50.3
	②	地点 9 旧ミヤザキ靴店前	172	地点 8 旧タケコシ本店前	30.0
	③	地点23 中川無線前	171	地点23 中川無線前	22.7

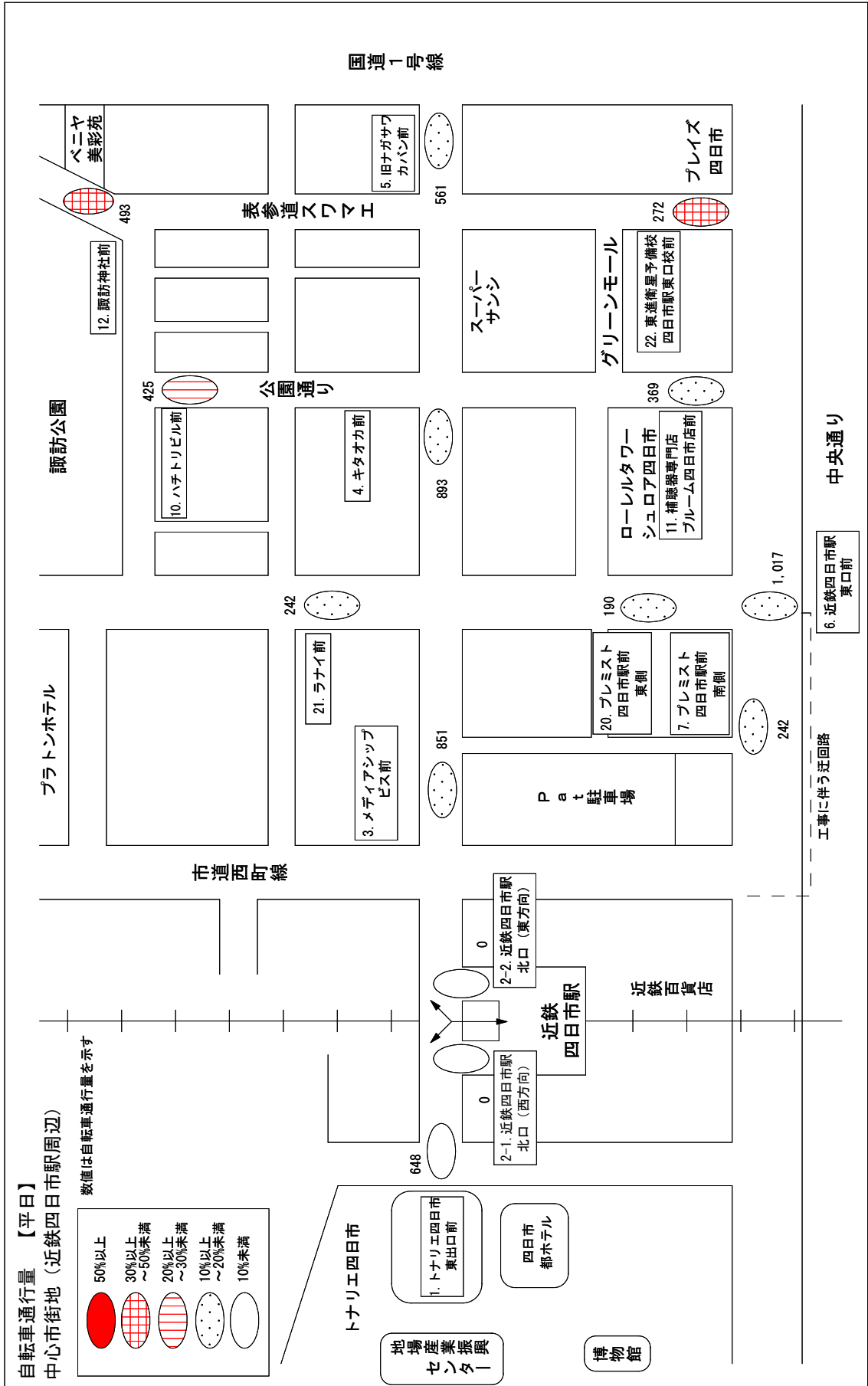
##### ③ 近鉄富田駅地区

	順位	自転車通行量（台）		自転車構成比（%）	
		平日	①	地点27 四日市高校前	379
	②	地点13 朝日新聞四日市販売店前	181	地点13 朝日新聞四日市販売店前	24.7
休日	①	地点27 四日市高校前	246	地点27 四日市高校前	36.0
	②	地点13 朝日新聞四日市販売店前	165	地点13 朝日新聞四日市販売店前	23.8

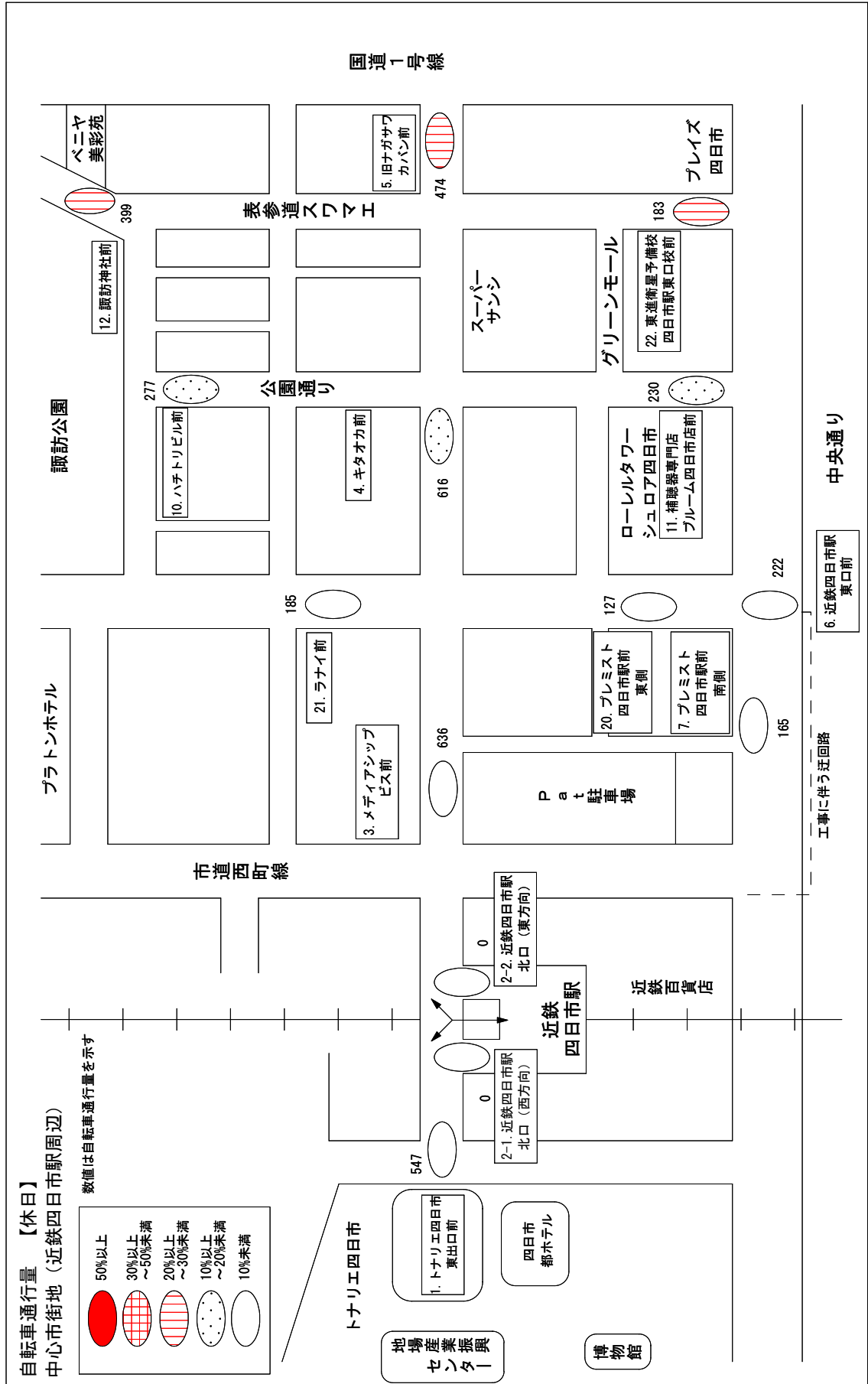
##### ④ 近鉄塩浜駅地区

	順位	自転車通行量（台）		自転車構成比（%）	
		平日	①	地点18 近鉄塩浜駅東口前	107
	②	地点28 近鉄塩浜駅西側	58	地点28 近鉄塩浜駅西側	17.7
休日	①	地点18 近鉄塩浜駅東口前	104	地点18 近鉄塩浜駅東口前	27.9
	②	地点28 近鉄塩浜駅西側	55	地点28 近鉄塩浜駅西側	21.1

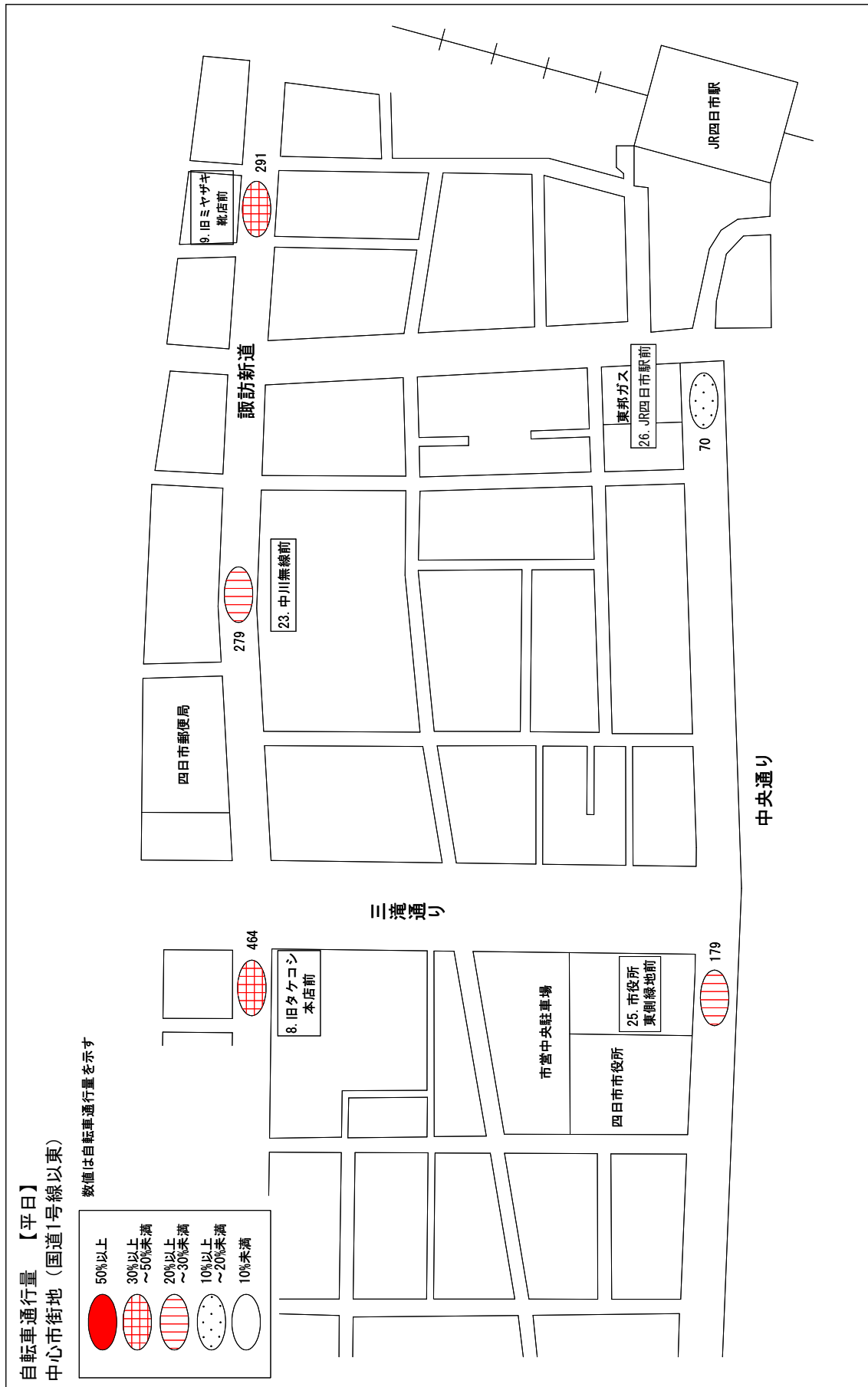
① 中心市街地（近鉄四日市駅周辺） 自転車通行量【平日】



① 中心市街地（近鉄四日市駅周辺） 自転車通行量【休日】

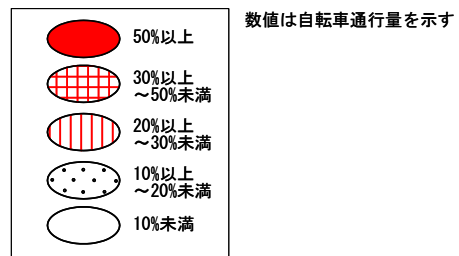
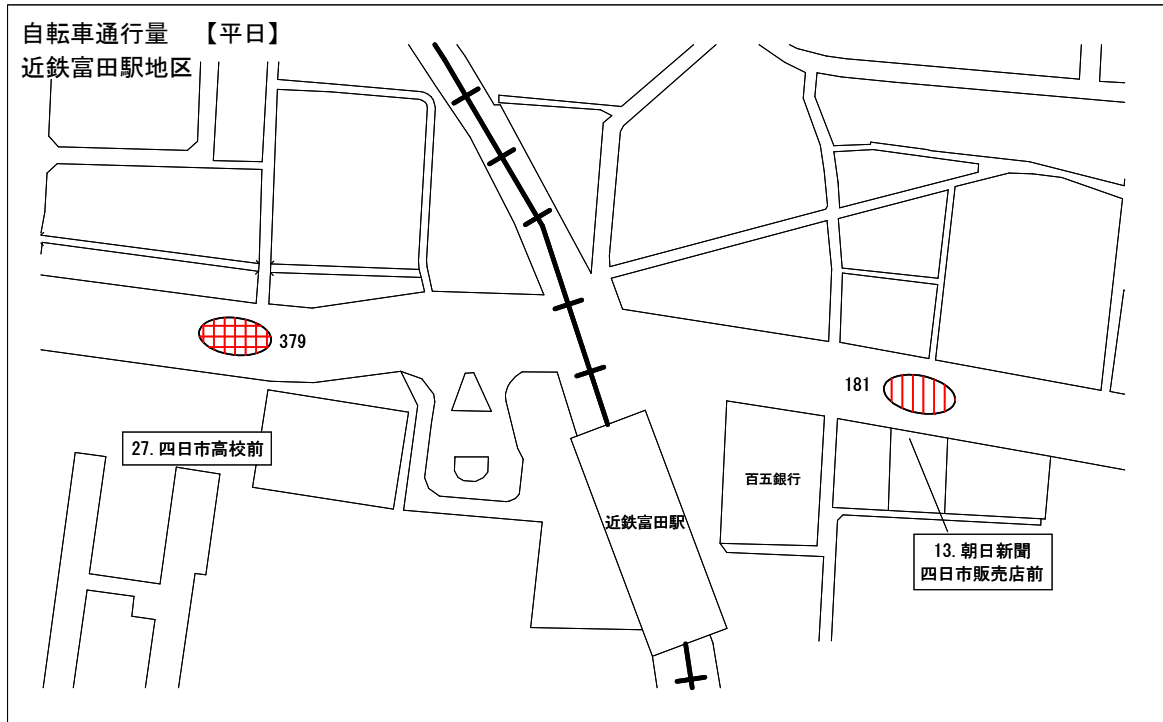


② 中心市街地（国道1号線以東） 自転車通行量【平日】

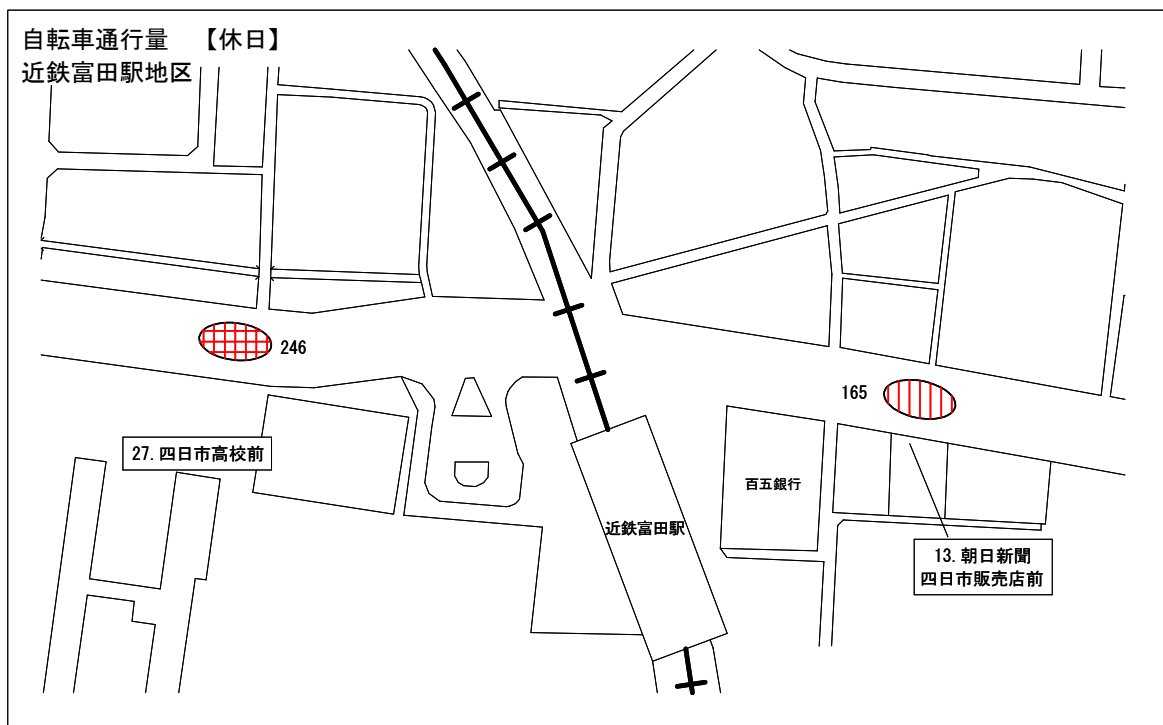




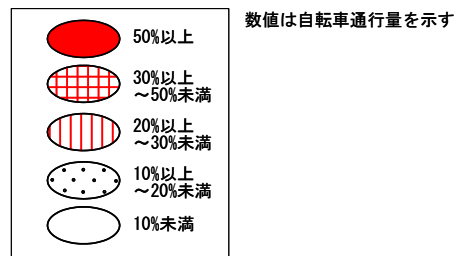
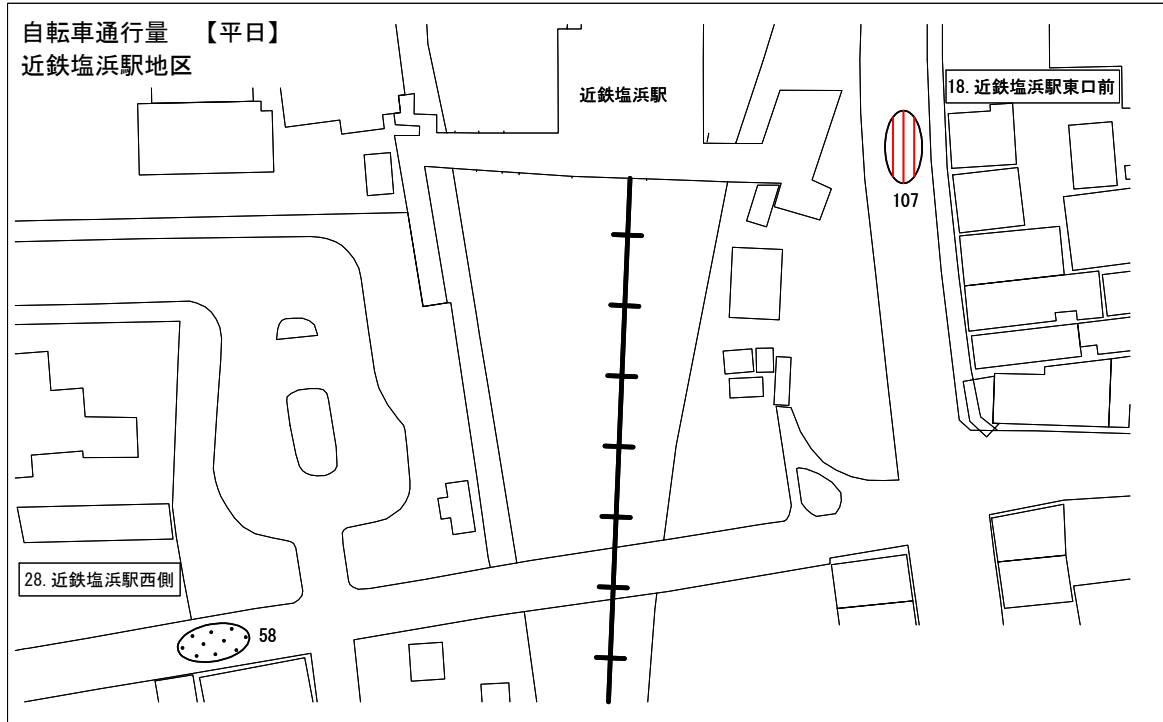
③ 近鉄富田駅地区 自転車通行量【平日】



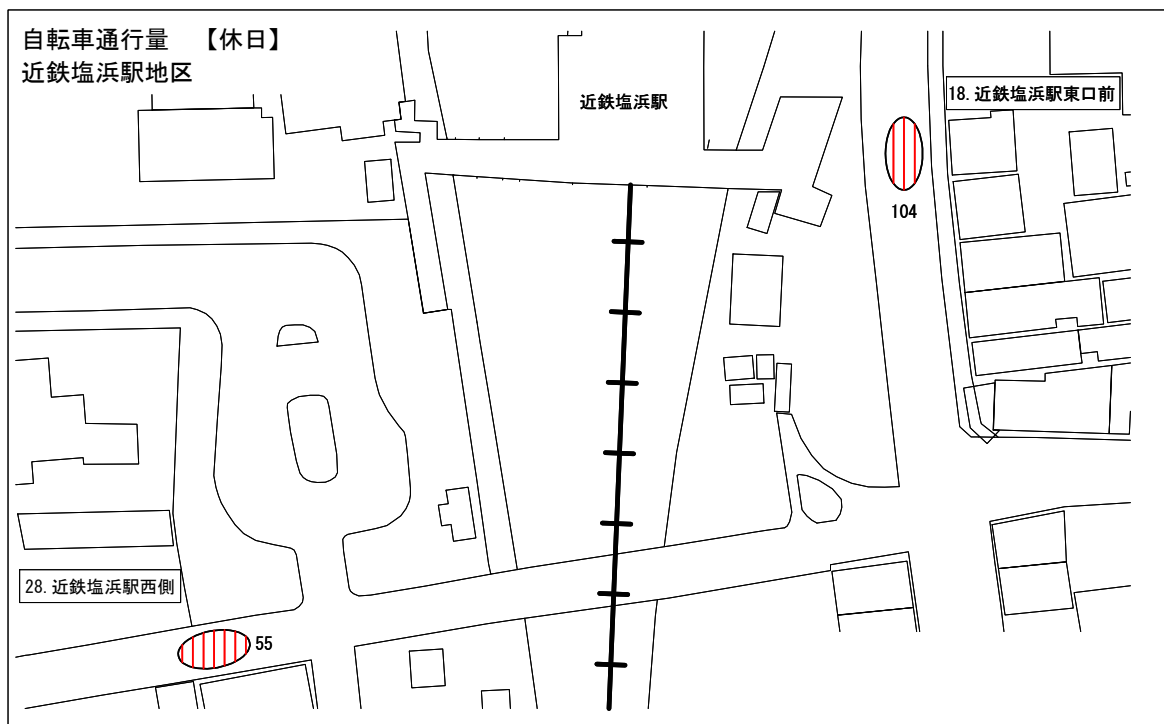
③ 近鉄富田駅地区 自転車通行量【休日】



③ 近鉄塩浜駅地区 自転車通行量【平日】



③ 近鉄塩浜駅地区 自転車通行量【休日】



## (5) 調査結果のとりまとめ

本年度調査結果について整理すると、次のとおりである。(22地点計)

### 【通行量】

- ・ 総通行量は平日が 77,706 人、休日が 77,443 人で平日の通行量が休日の通行量を僅かに上回っている
- ・ 平日通行量に対する休日通行量の割合(平休日比)は 99.7 %であった。
- ・ 前年度(令和6年度調査)と比較すると、平日休日ともに減少した。  
(前年度日 平日 96.1 %、休日 88.0 %)

### 【時間変動】

- ・ 平日のピーク時は 17時台で(11,860 人)、次いで18時台となっている。
- ・ 休日のピーク時は 17時台で(8,791 人)、次いで14時台となっている。
- ・ 13時から16時台の通行量の変動は平日休日ともに小さい。

### 【男女構成】

- ・ 平日休日ともに、女性の占める割合が5割を下回る。  
(平日 48.9 %、休日 43.9 %)
- ・ 女性の占める割合が男性を上回った地点は4箇所であった
- ・ (平日 地点 1、地点 2-1、地点 27、休日 地点 2-1)

### 【自転車通行量】

- ・ 昨年同様に、休日の自転車通行量は少ない。  
(平日 8,211 台、休日 5,401 台)
- ・ 自転車構成比は平日で 10.6 %、休日は 7.0 %であった。

## 2. 経年通行量（平成10年度以降）との比較

ここでは平成10年度を基準に、本年度調査までの通行量について経年的に整理する。  
（各年度調査を実施している地点 1～13を対象とする。）

### （1）通行量の推移（13地点）

本年度までの総通行量の推移は、下記に示すとおりである。

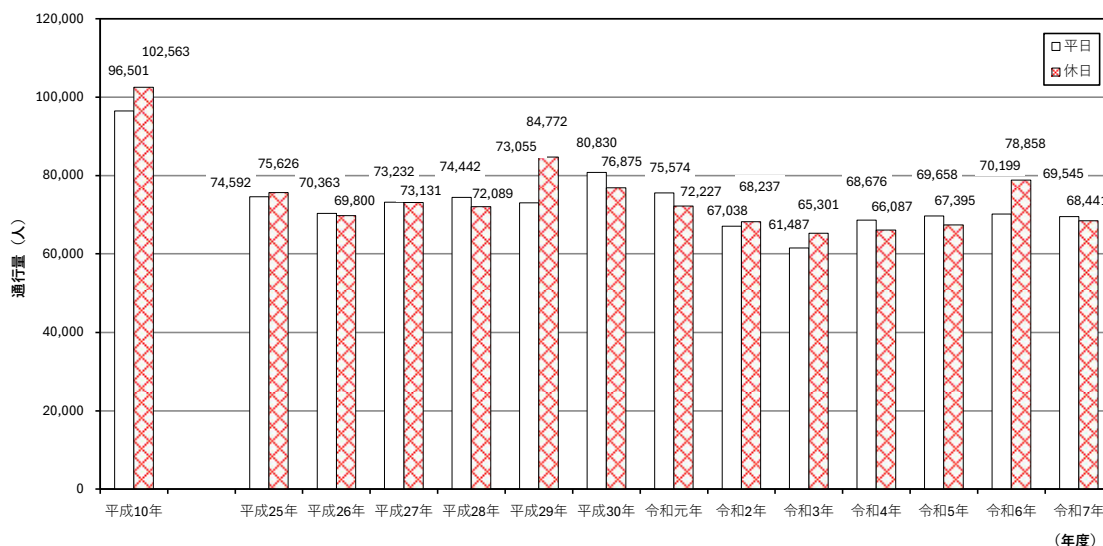


図 総通行量の推移（13地点）

（注）

- ・平成29年度の休日調査は、公園通りでイベント開催があり、通行量が増加。

経年変化は、令和3年が最も少なく、それ以降伸び悩みの状態であり、令和6年が近年では最も通行量が多い結果となっている。

## (2) 地区別通行量の推移

地区別に経年変化を整理する。

中心市街地（近鉄四日市駅周辺）については、「近鉄四日市駅付近及び駅北口周辺」と「一番街東部」に分けて整理した。

### ① 中心市街地（近鉄四日市駅周辺〔近鉄四日市駅付近及び駅北口周辺〕）

《地点 1、地点 2、地点 3、地点 6、地点 7》

平日休日ともに前年度より減少した。平日通行量は令和4年以降で最も少ない結果となった。

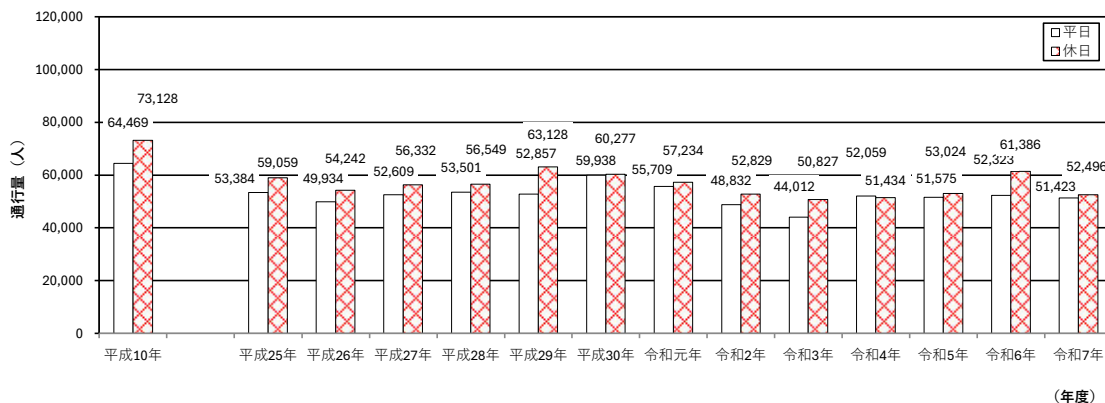


図 通行量の推移（近鉄四日市駅周辺〔近鉄四日市駅付近及び駅北口周辺〕）

### ② 中心市街地（近鉄四日市駅周辺〔一番街東部〕）

《地点 4、地点 5、地点 10、地点 11、地点 12》

平日通行量は前年度より増加し休日通行量は前年度よりは減少したが、令和2年以降では2番目の通行量となった。

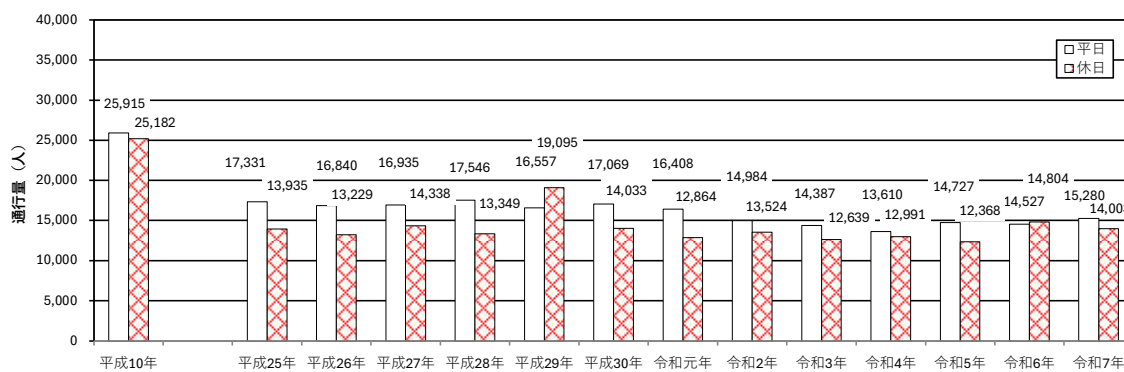


図 通行量の推移（近鉄四日市駅周辺〔一番街東部〕）

③ 中心市街地（国道1号線以東）

《地点 8、地点 9》

平日休日ともに前年度より減少し、令和4年と同程度の通行量であった。

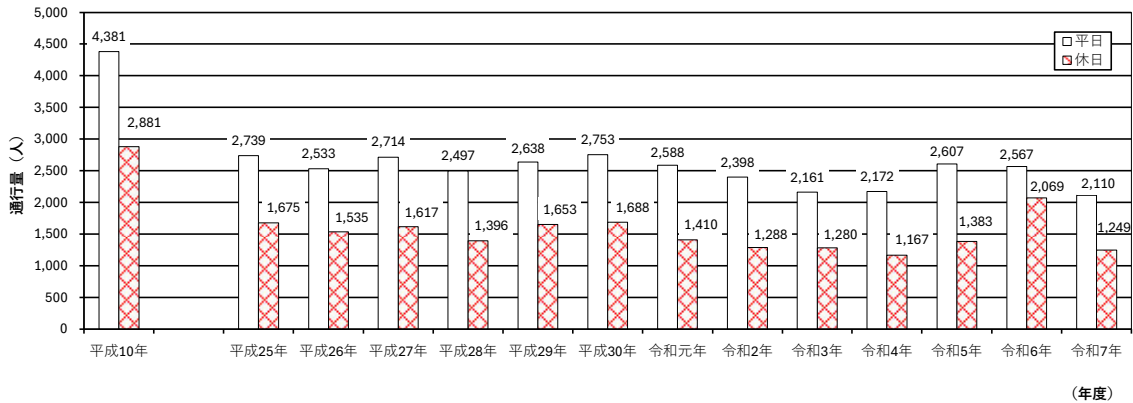


図 通行量の推移（国道1号線以東）

◎ 中心市街地全体（①+②+③）

平日休日ともに前年度より減少しているが、休日通行量が平日を上回っている。

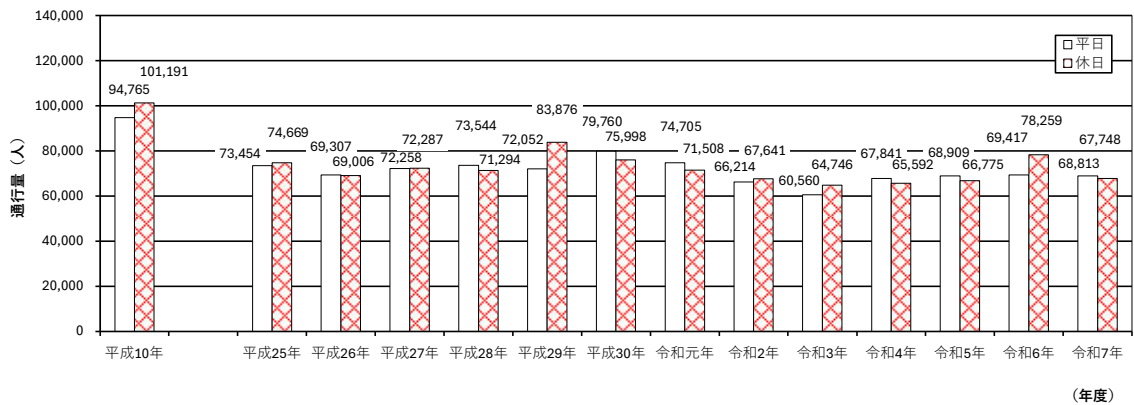


図 通行量の推移（中心市街地全体）

③ 近鉄富田駅地区

《地点 13》

休日通行量は、前年度より増加し、令和元年以降最も多い結果となった。

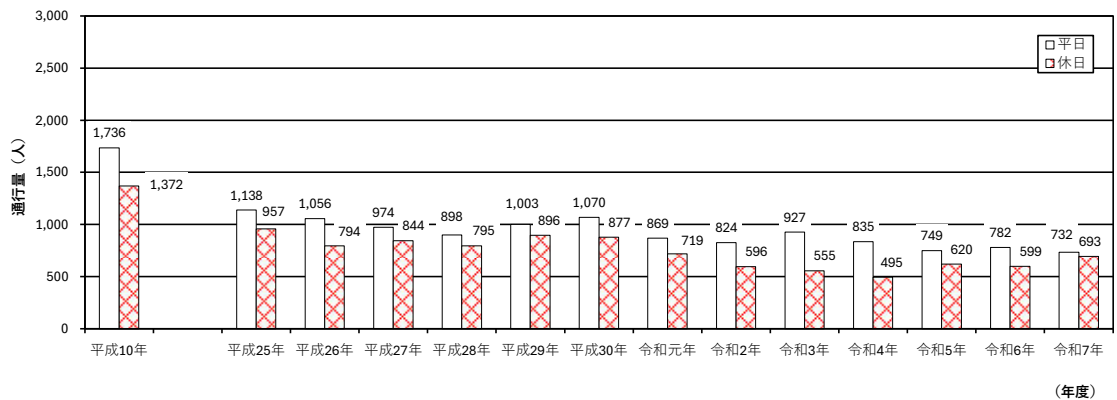
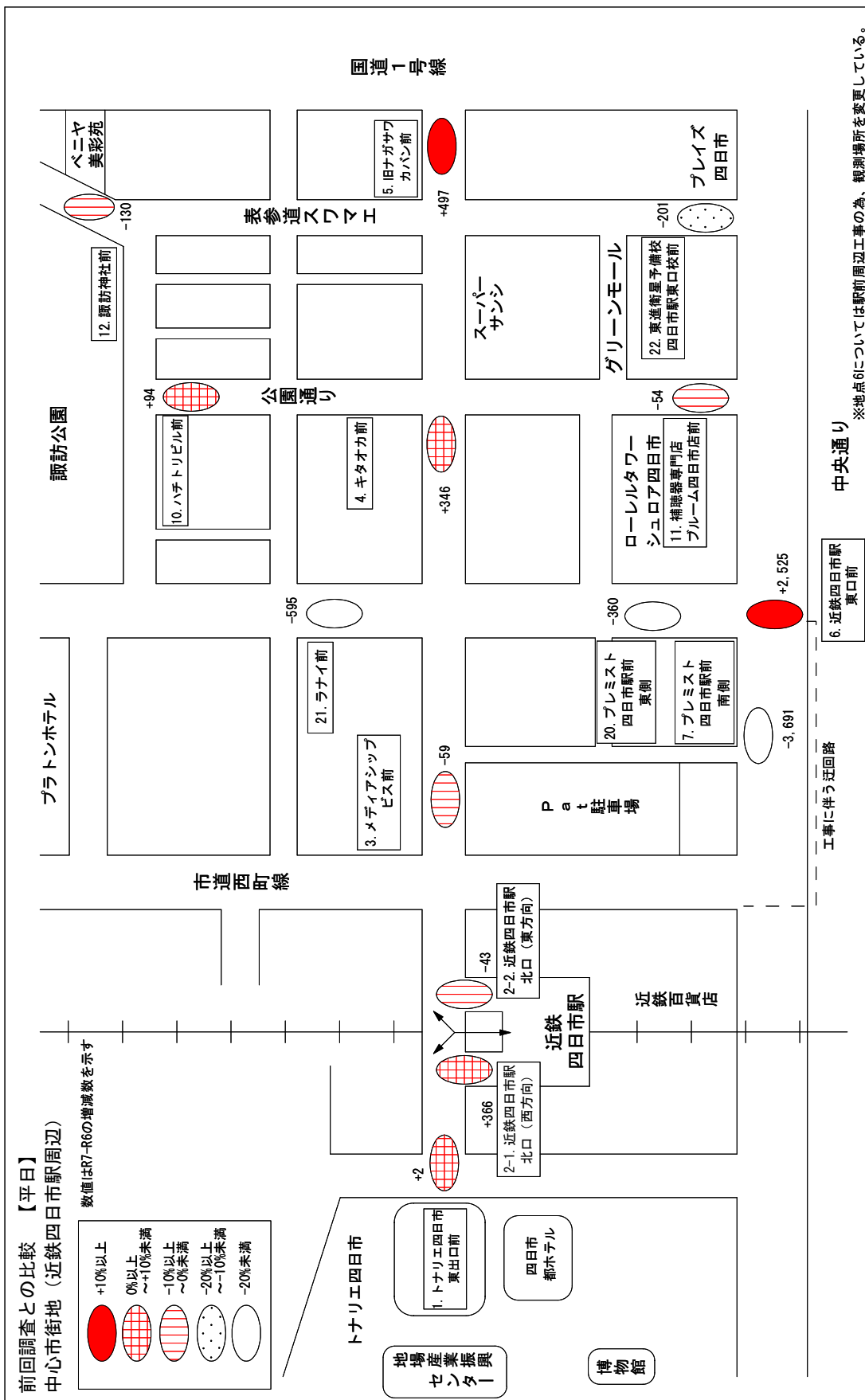


図 通行量の推移（近鉄富田駅地区）

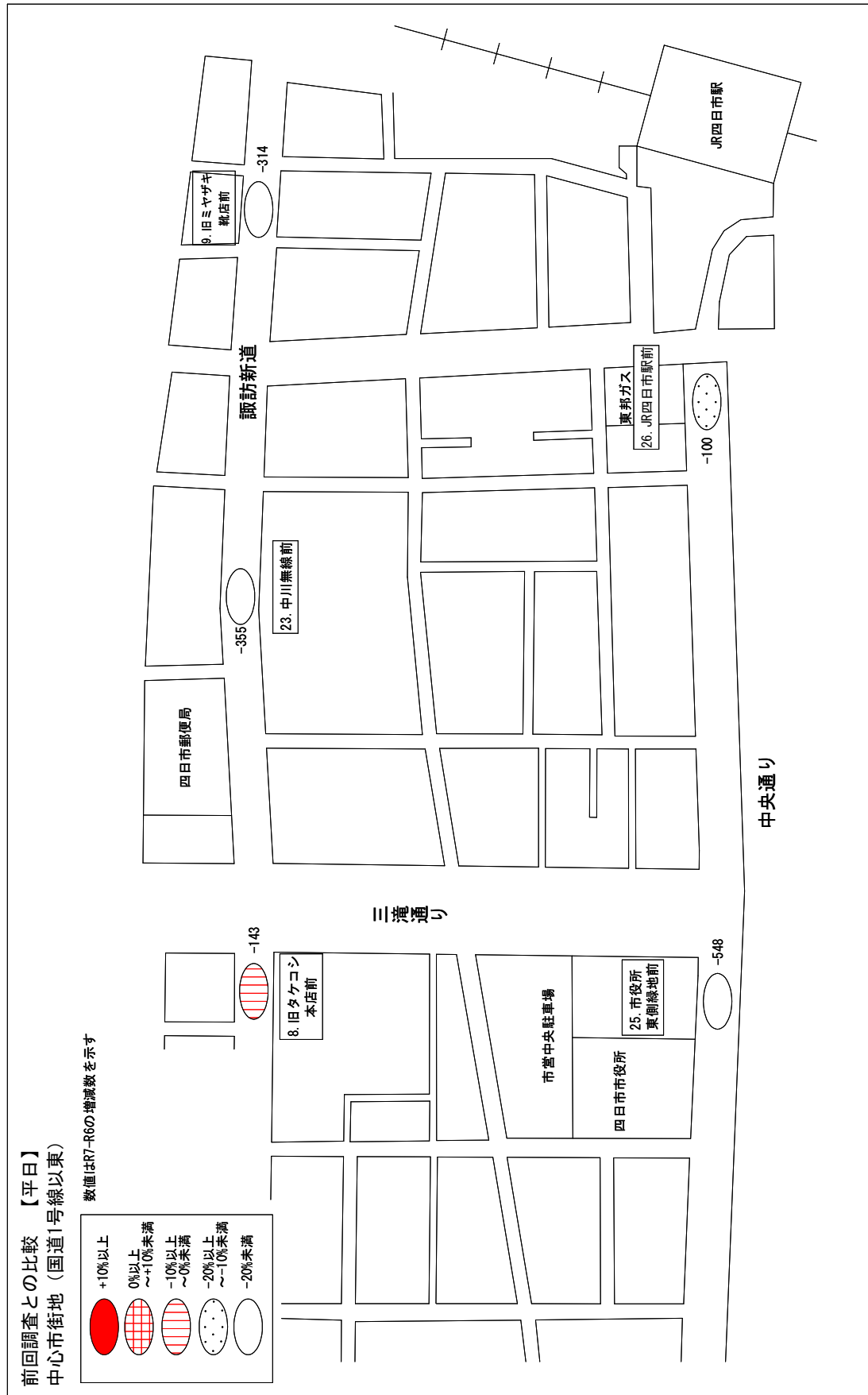
各地点における比較結果を以下に示す。

① 中心市街地（近鉄四日市駅周辺） 前回調査との比較【平日】

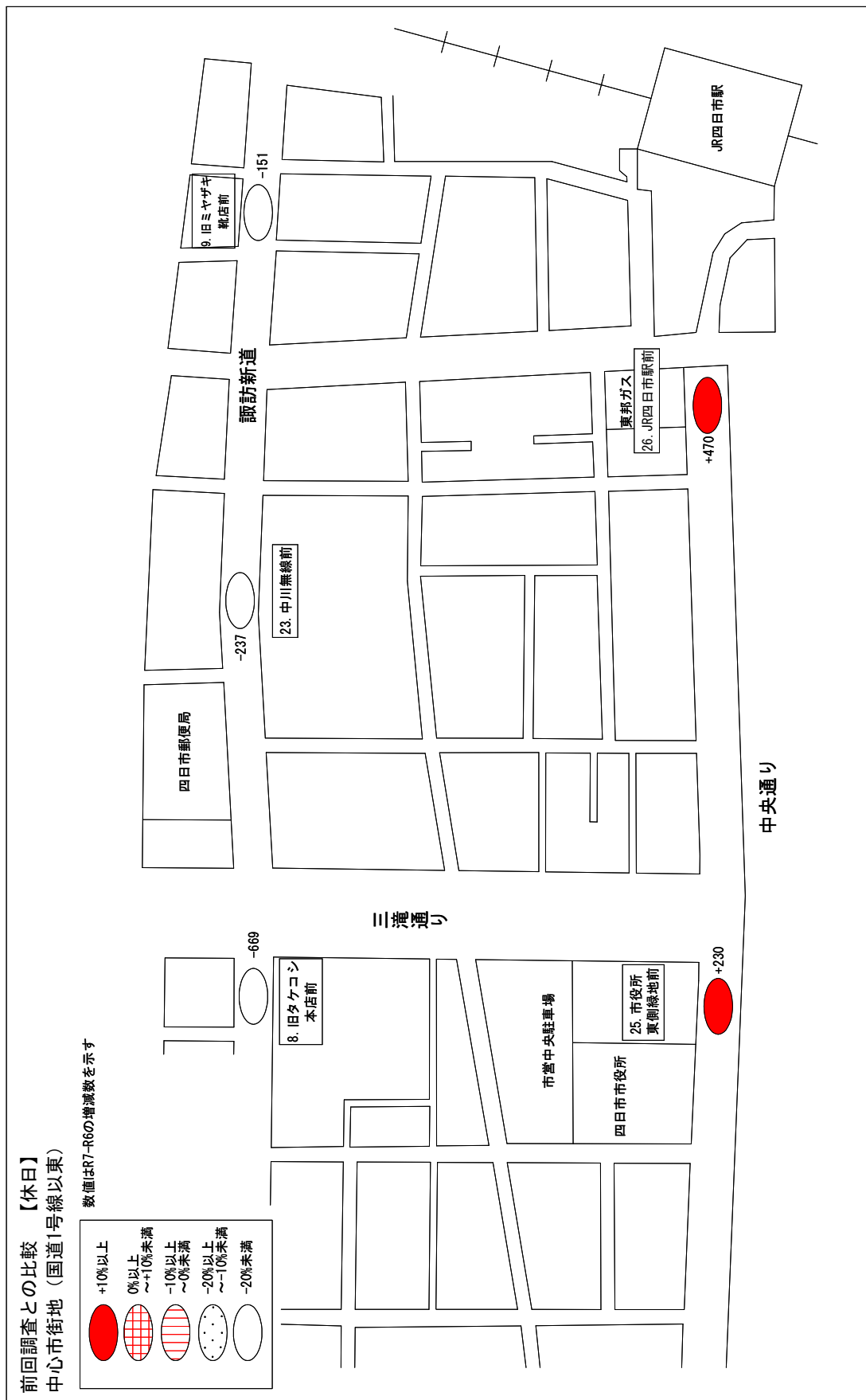




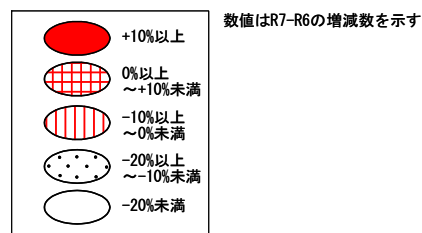
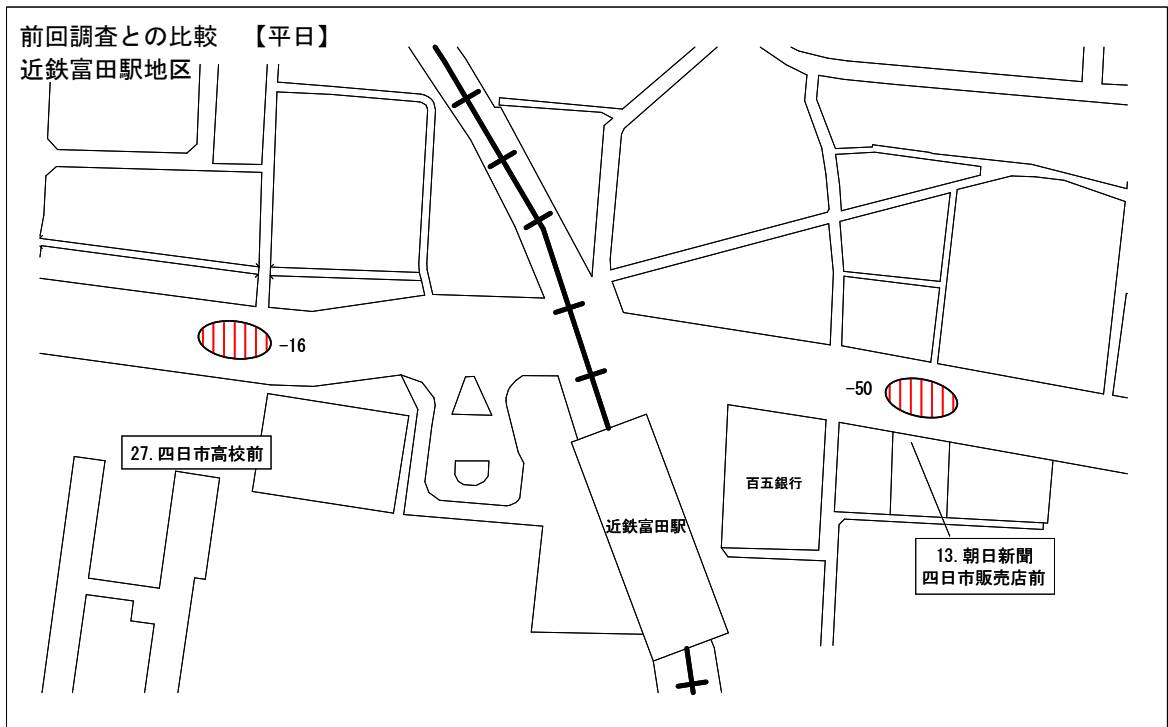
② 中心市街地（国道1号以東） 前回調査との比較【平日】



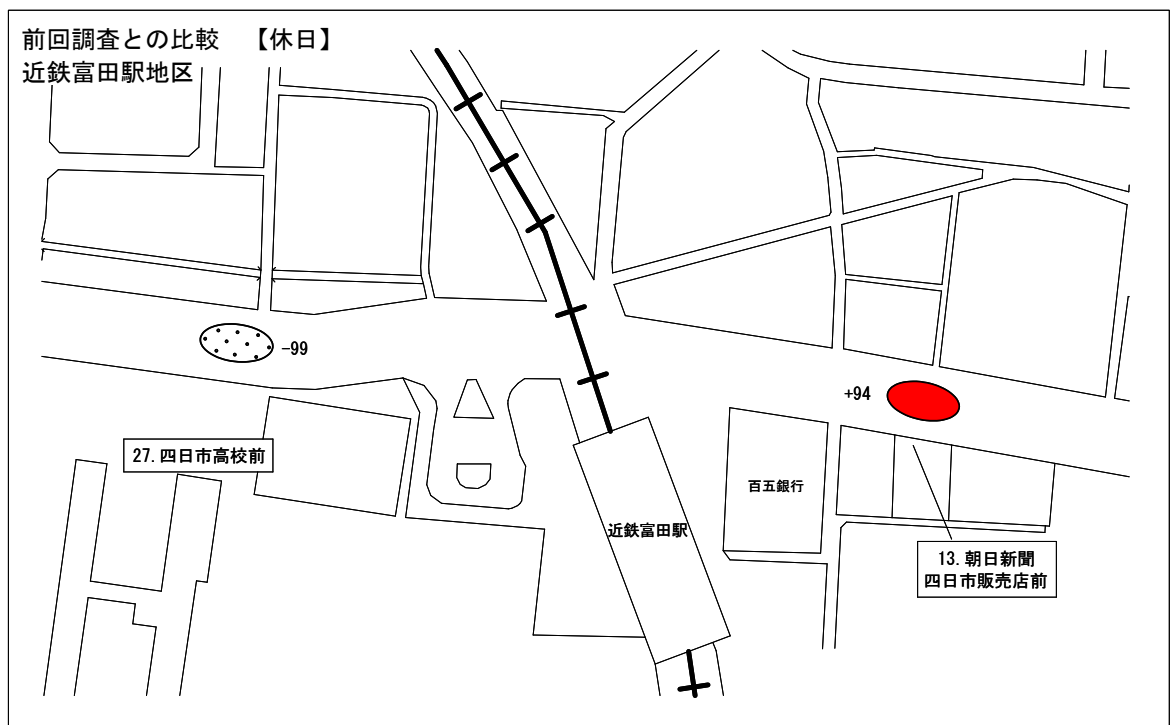
② 中心市街地（国道1号以東） 前回調査との比較【休日】



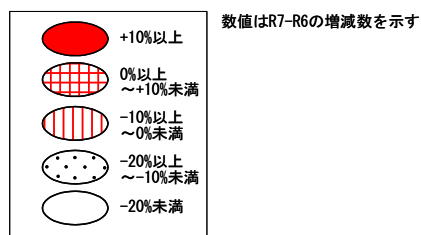
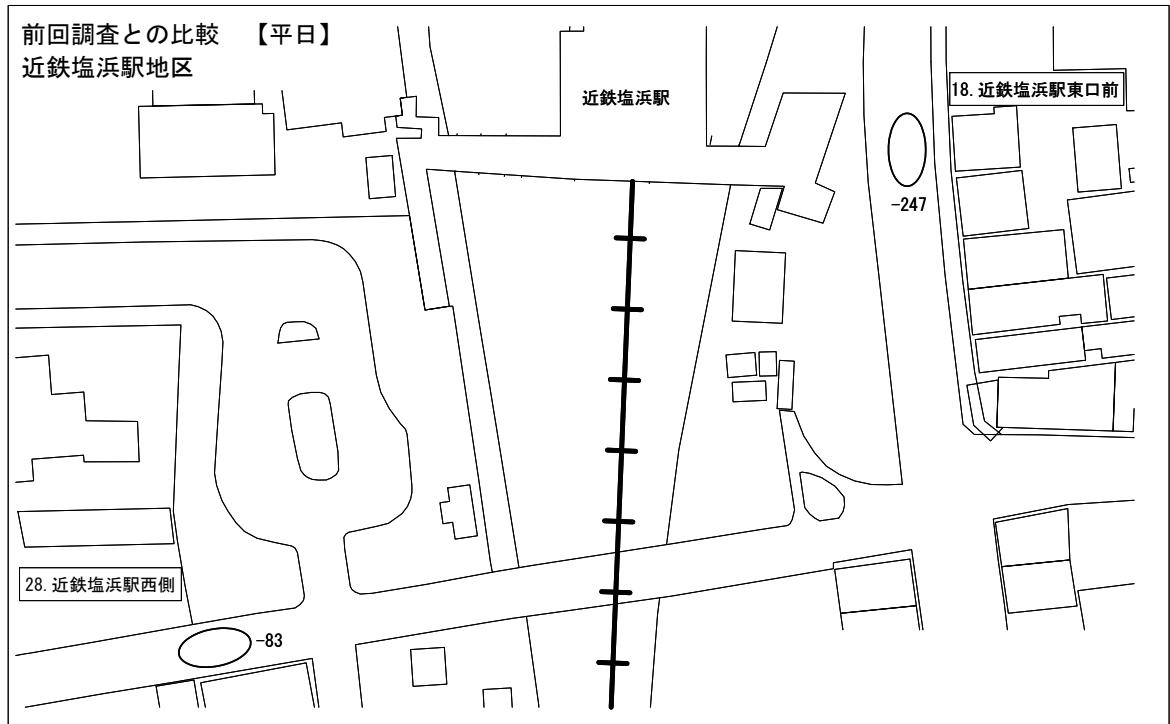
③ 近鉄富田駅地区 前回調査との比較【平日】



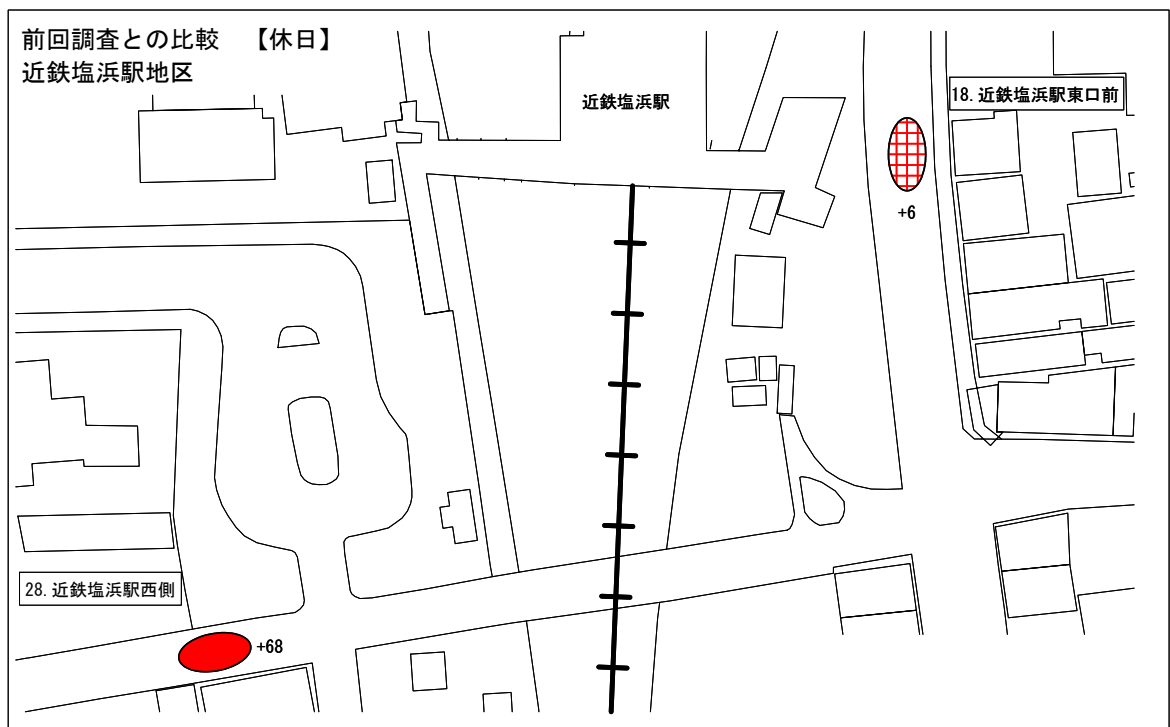
③ 近鉄富田駅地区 前回調査との比較【休日】



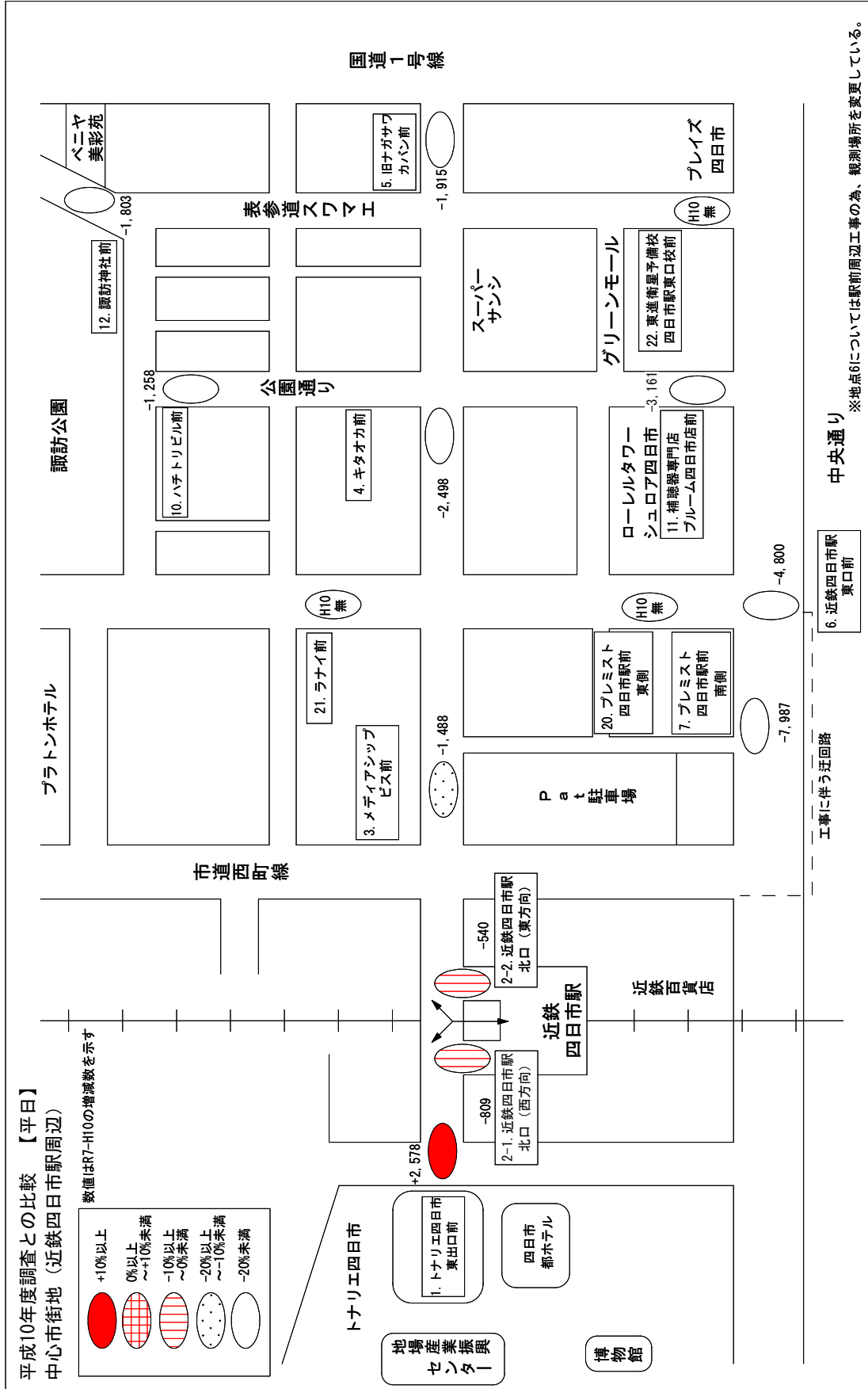
③ 近鉄塩浜駅地区 前回調査との比較【平日】



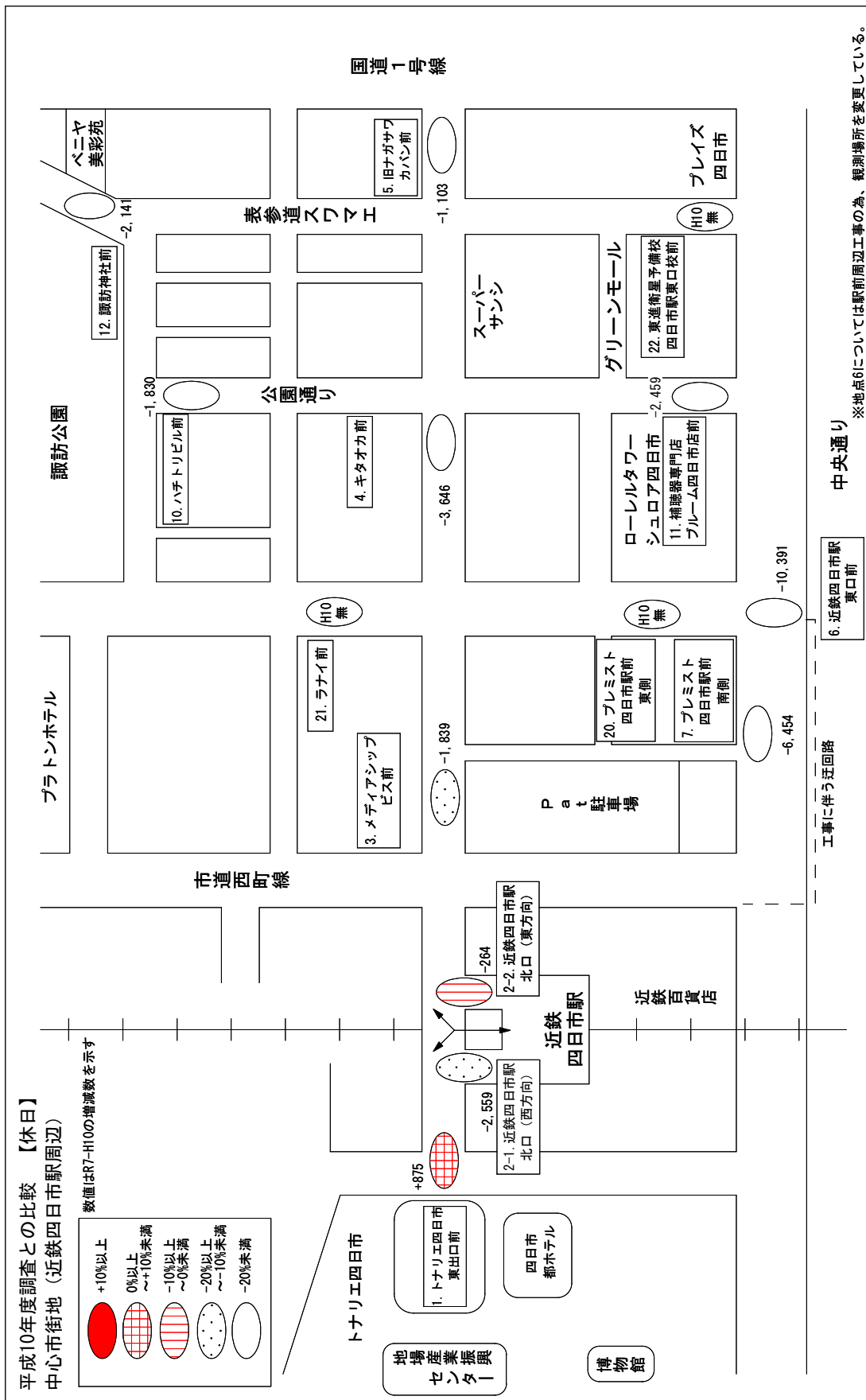
③ 近鉄塩浜駅地区 前回調査との比較【休日】



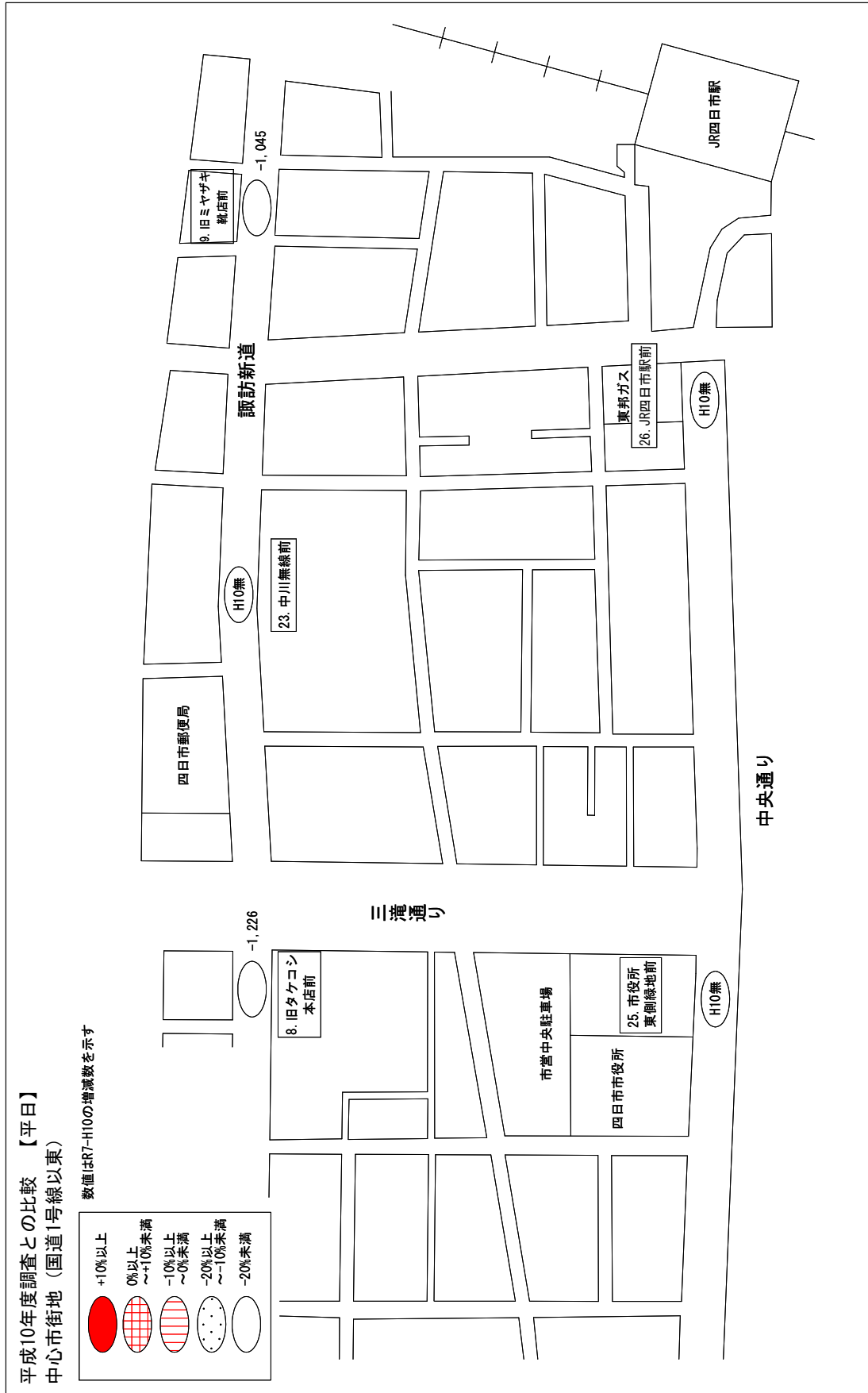
① 中心市街地（近鉄四日市駅周辺） 平成10年度調査との比較【平日】



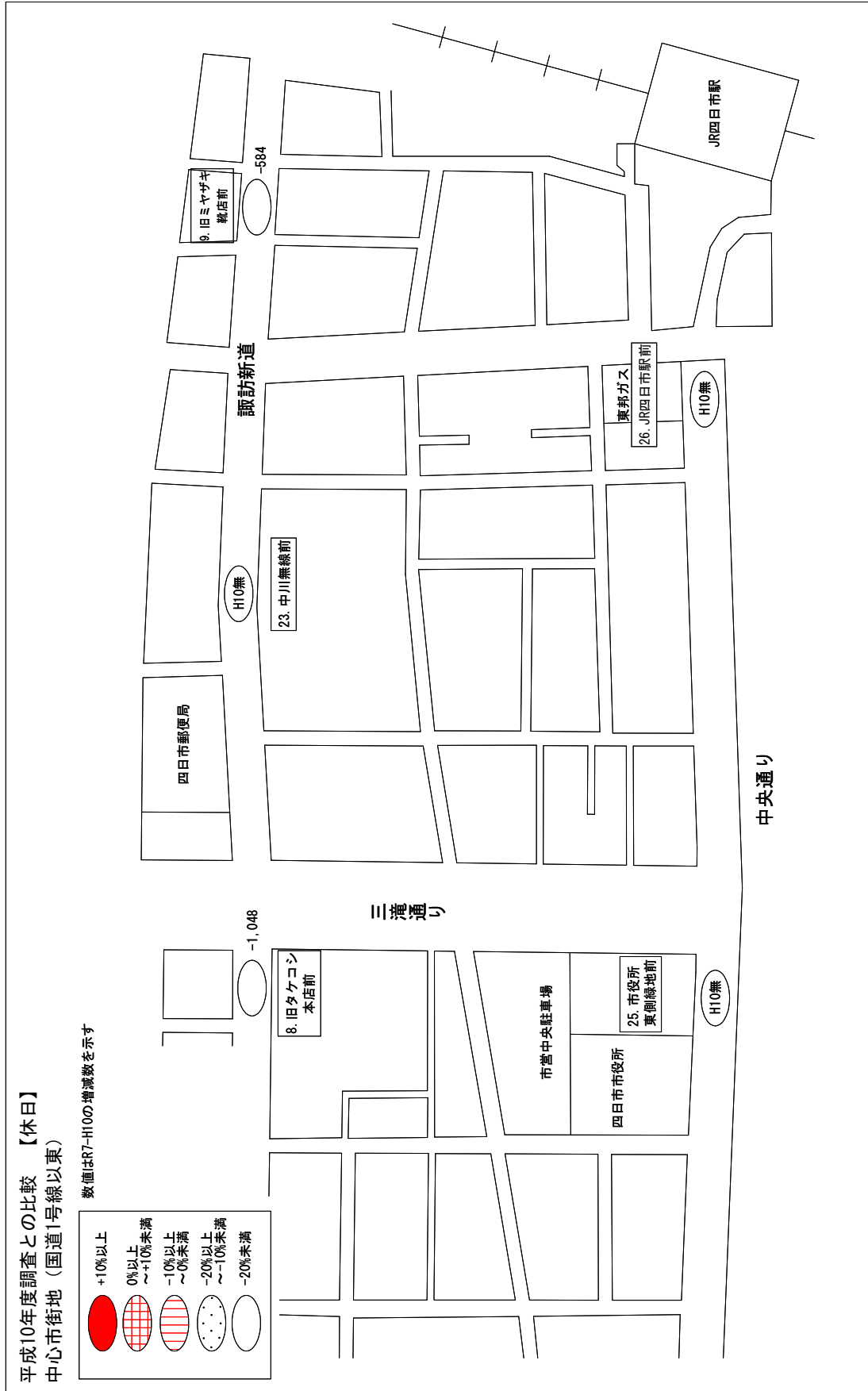
① 中心市街地（近鉄四日市駅周辺） 平成10年度調査との比較【休日】



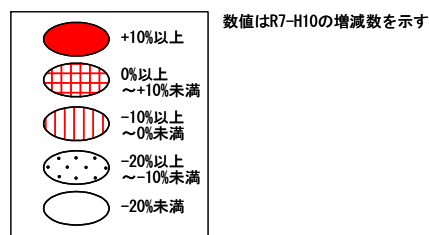
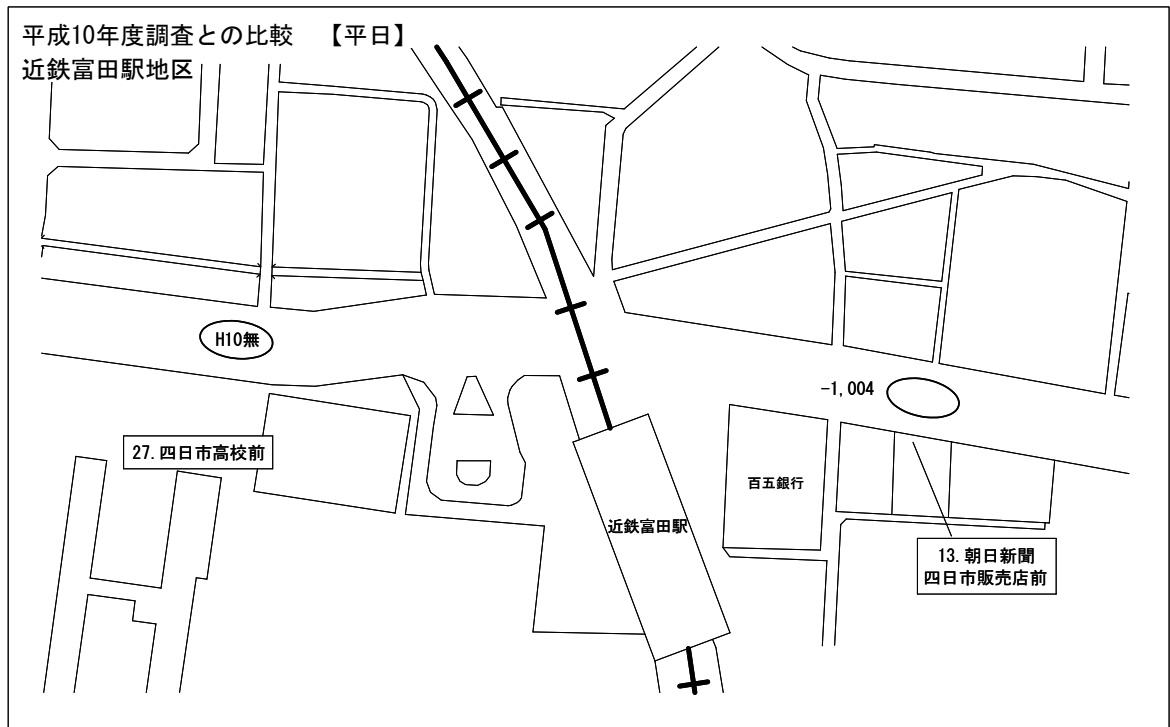
② 中心市街地（国道1号以東） 平成10年度調査との比較【平日】



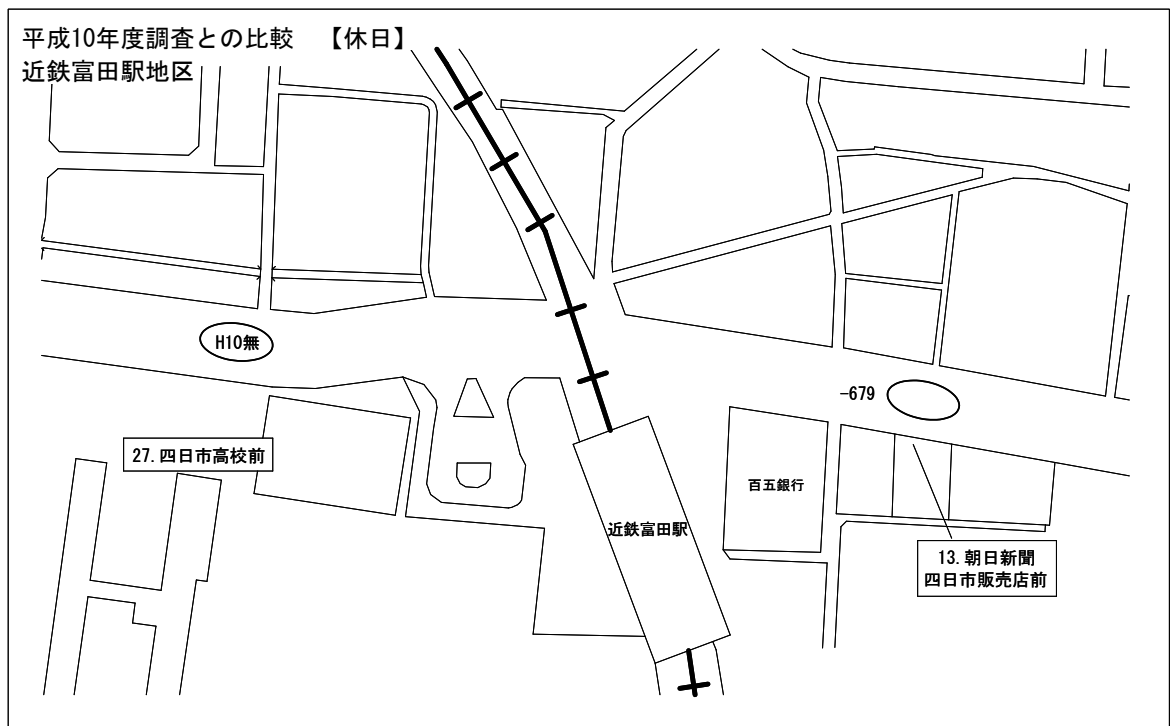
② 中心市街地（国道1号以东） 平成10年度調査との比較【休日】



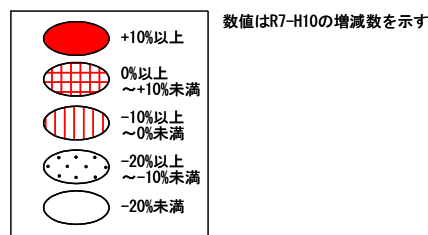
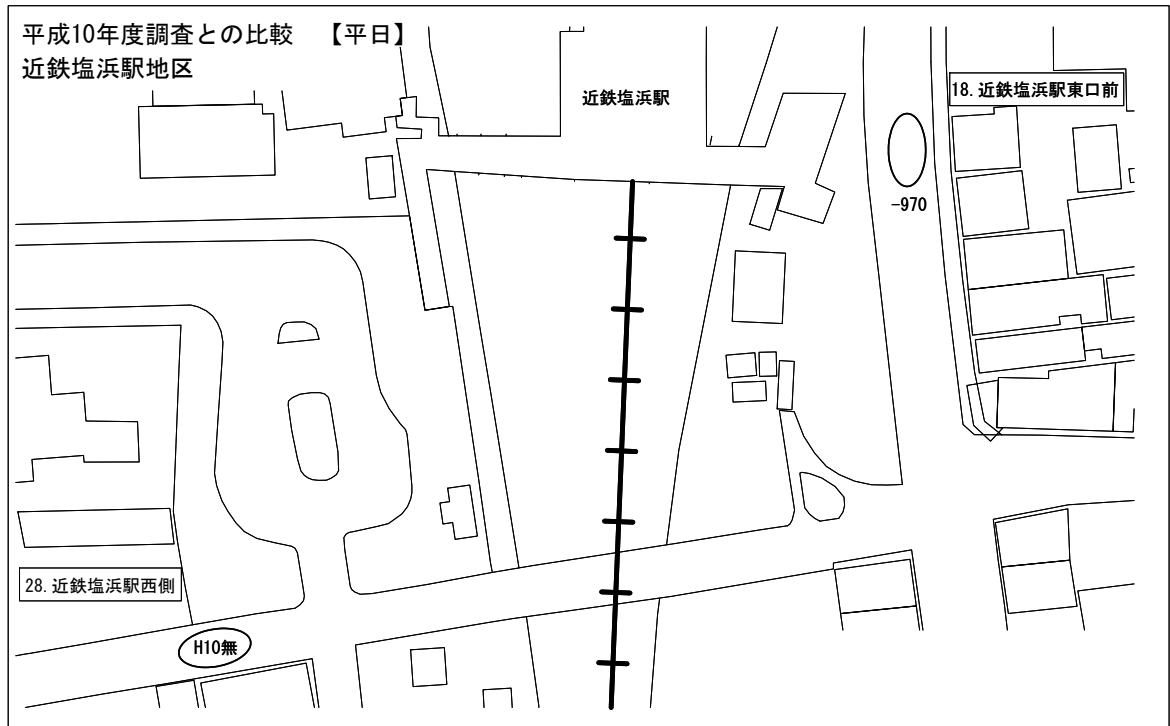
③ 近鉄富田駅地区 平成10年度調査との比較【平日】



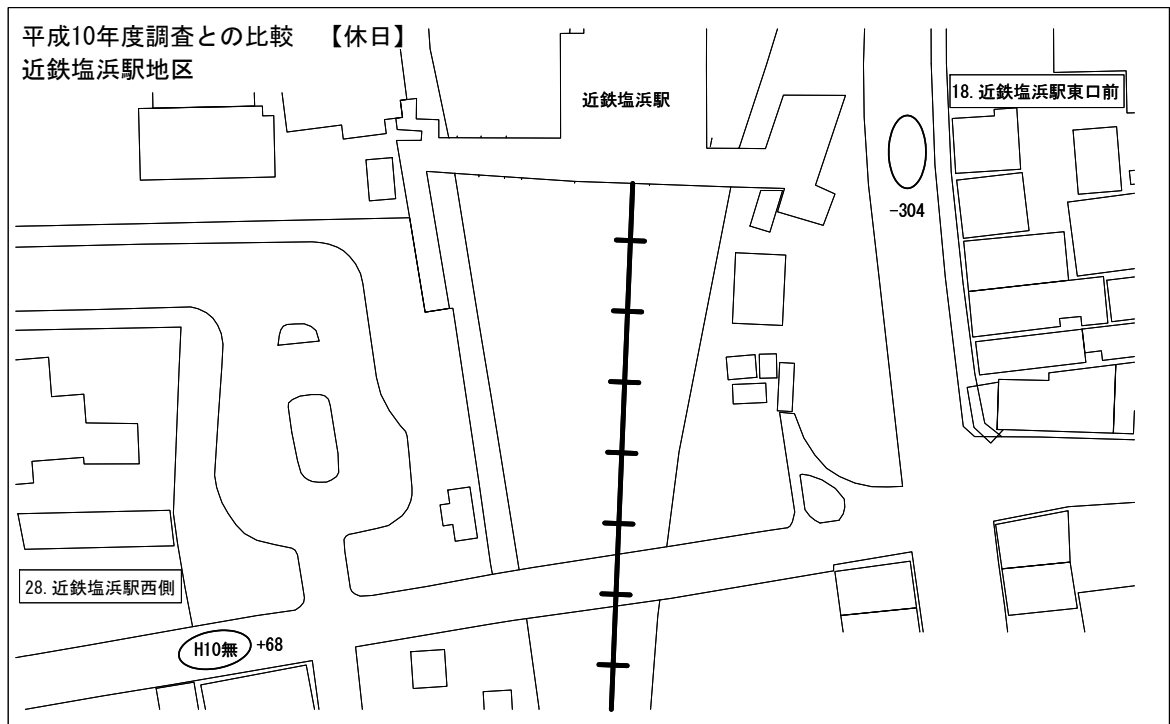
③ 近鉄富田駅地区 平成10年度調査との比較【休日】



③ 近鉄塩浜駅地区 平成10年度調査との比較【平日】



③ 近鉄塩浜駅地区 平成10年度調査との比較【休日】



### 3. 中心市街地の歩行者特性の整理

ここでは、本年度調査結果より特徴的な事項を整理しとりまとめる。

平成 25 年度調査より近鉄四日市駅を中心とした一部の地点では、朝 7 時以降の通勤・通学時間帯（平日のみ）と 19 時以降の時間帯の通行量を追加して調査している。それらの結果も踏まえて近鉄四日市駅周辺の歩行者特性を整理する。

補足調査6地点：地点1, 地点2, 地点3, 地点4, 地点6, 地点10 (P2表 調査地点及び調査時間一覧参照)

#### (1) 平日の歩行者通行量の変化（中心市街地：近鉄四日市駅周辺）

中心市街地（近鉄四日市駅周辺）の平日 15 時間通行量（6 地点）の時間変動の推移は、次のとおりである。

令和7年度の平日のピーク時間帯は、朝の8時台、昼の12時台、夕方の18時台となり、例年通りとなった。

朝のピーク時の通行量は前年度を上回り、過去5番目に高い値となった。

昼のピーク時の通行量も前年度を上回り、過去最高値となった。

夕方のピーク時の通行量は、前年度を下回り、過去4番目に低い値となり、17時台との通行量の差は僅かであった。

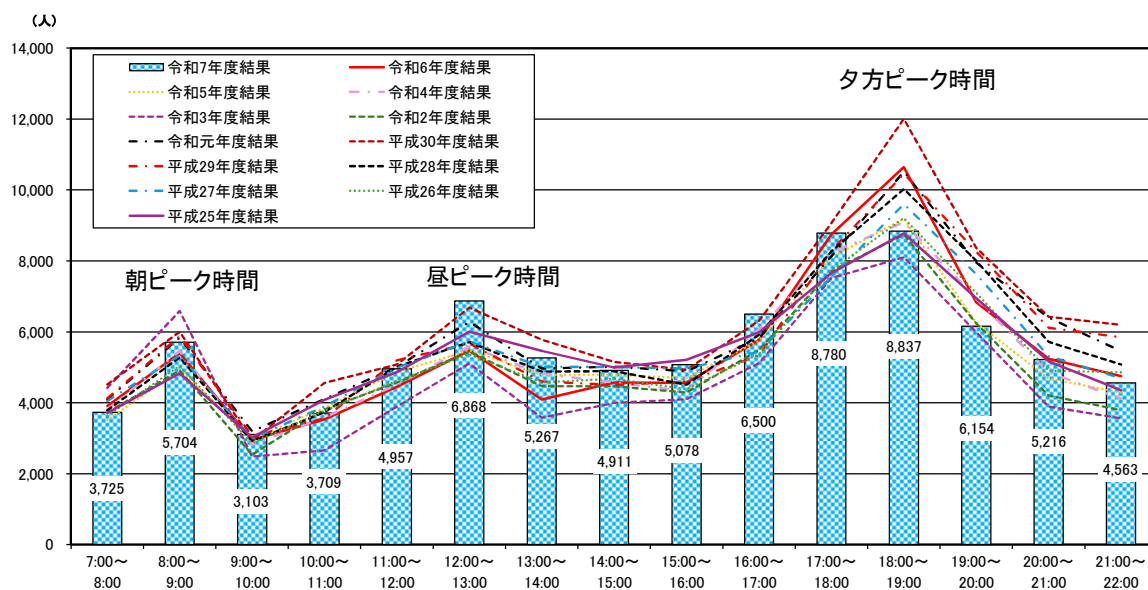


図 時間帯別通行量（6地点）の推移（平成25年度～令和7年度）【平日】

男女別時間帯別通行量の変化は、次のとおりである。

男性通行量は、平成 25 年度と同様に 16 時台から18 時台にかけて増加している。昼間時の男性通行量は 12 時台に増加した。女性通行量は、8 時台、17 時台、21 時台以外は、平成 25 年度を下回った。日中は女性の通行量が男性を上回っている事は、平成 25 年度と同様である。

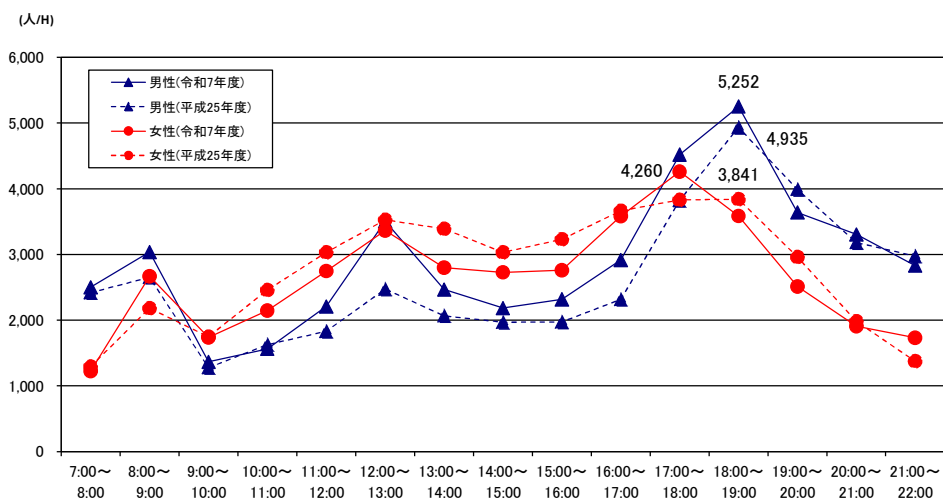


図 男女別時間帯通行量（6 地点合計）の変化（平成25年度との比較）【平日】

表 男女別時間帯通行量（6 地点合計）一覧（平成25年度との比較）【平日】

平日	平成 25 年度			令和 7 年度		
	男性	女性	計	男性	女性	計
7:00~8:00	2,418	1,294	3,712	2,499	1,226	3,725
8:00~9:00	2,653	2,181	4,834	3,036	2,668	5,704
9:00~10:00	1,276	1,747	3,023	1,365	1,738	3,103
10:00~11:00	1,627	2,459	4,086	1,564	2,145	3,709
11:00~12:00	1,831	3,033	4,864	2,209	2,748	4,957
12:00~13:00	2,473	3,526	5,999	3,506	3,362	6,868
13:00~14:00	2,067	3,389	5,456	2,468	2,799	5,267
14:00~15:00	1,968	3,031	4,999	2,184	2,727	4,911
15:00~16:00	1,974	3,231	5,205	2,318	2,760	5,078
16:00~17:00	2,315	3,665	5,980	2,917	3,583	6,500
17:00~18:00	3,822	3,832	7,654	4,520	4,260	8,780
18:00~19:00	4,935	3,841	8,776	5,252	3,585	8,837
19:00~20:00	3,990	2,960	6,950	3,641	2,513	6,154
20:00~21:00	3,181	1,983	5,164	3,306	1,910	5,216
21:00~22:00	2,976	1,375	4,351	2,832	1,731	4,563
計	39,506	41,547	81,053	43,617	39,755	83,372

## (2) 休日の歩行者通行量の変化（中心市街地：近鉄四日市駅周辺）

中心市街地（近鉄四日市駅）の休日 13 時間の通行量（6 地点）の時間変動については次のとおりである。

ピーク時間は14 時台であった。平成 25 年度調査のピーク時間であった 15 時台、及び 16 時台では、1,000人程度の減少となった。

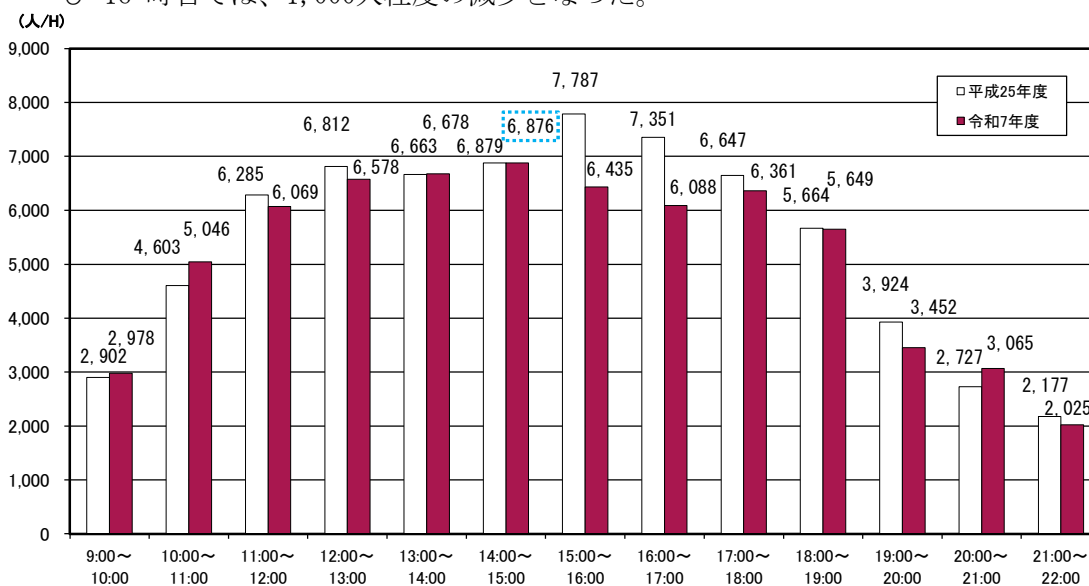


図 時間帯別通行量（6 地点合計）の変化（平成25年度との比較）【休日】

休日の男女別時間帯別通行量の変化は、次のとおりである。

男性女性ともにピーク時間帯が、平成 25 年度では 15 時台であるのに対し、本年度は 14 時台となっている。男性通行量は 10 時以降の時間帯では増加し、女性通行量は、減少している。日中は平成 25 年度と異なり、男性の通行量が女性を上回っている。

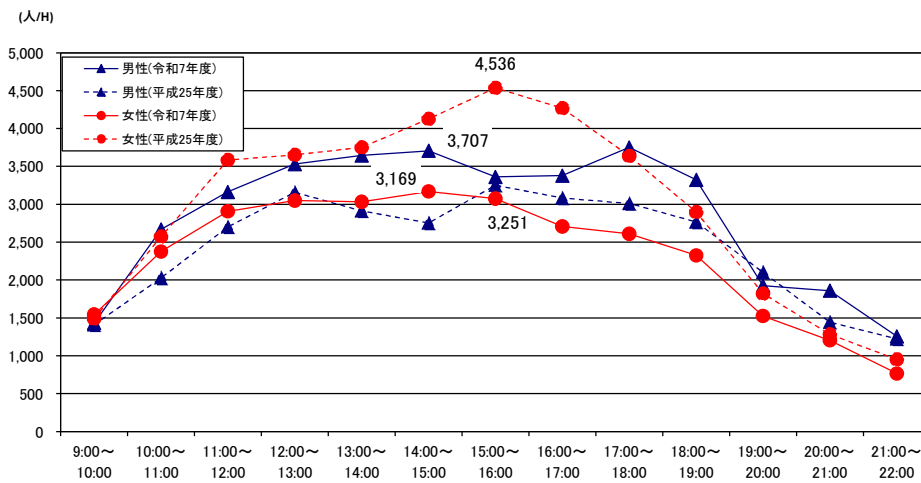


図 男女別時間帯通行量（6地点合計）の変化（平成25年度との比較）【休日】

表 男女別時間帯通行量（6地点合計）一覧（平成25年度との比較）【休日】

平日	平成 25 年度			令和 7 年度		
	男性	女性	計	男性	女性	計
9:00～10:00	1,411	1,491	2,902	1,433	1,545	2,978
10:00～11:00	2,029	2,574	4,603	2,669	2,377	5,046
11:00～12:00	2,701	3,584	6,285	3,162	2,907	6,069
12:00～13:00	3,159	3,653	6,812	3,529	3,049	6,578
13:00～14:00	2,911	3,752	6,663	3,646	3,032	6,678
14:00～15:00	2,753	4,126	6,879	3,707	3,169	6,876
15:00～16:00	3,251	4,536	7,787	3,360	3,075	6,435
16:00～17:00	3,083	4,268	7,351	3,380	2,708	6,088
17:00～18:00	3,010	3,637	6,647	3,751	2,610	6,361
18:00～19:00	2,767	2,897	5,664	3,324	2,325	5,649
19:00～20:00	2,102	1,822	3,924	1,927	1,525	3,452
20:00～21:00	1,444	1,283	2,727	1,859	1,206	3,065
21:00～22:00	1,224	953	2,177	1,259	766	2,025
計	31,845	38,576	70,421	37,006	30,294	67,300

## □ 資料

### 1. 地点別通行量一覧表（令和7年度）

表 地点別通行量一覧表【平日】 9時～19時（10時間）

地点番号	地点名	通行量 合計	女性	女性		自転車	自転車	
				構成比 (%)	構成比 (%)		構成比 (%)	構成比 (%)
1	トナリエ四日市東出口前	13,893	7,906	56.9%	648	4.7%		
2-1	近鉄四日市駅北口（西方向）	11,847	7,230	61.0%	0	0.0%		
2-2	近鉄四日市駅北口（東方向）	5,966	2,492	41.8%	0	0.0%		
3	メディアシップビス前	8,507	3,921	46.1%	851	10.0%		
4	キタオカ前	6,319	2,978	47.1%	893	14.1%		
5	旧ナガサワカバン前	3,476	1,570	45.2%	561	16.1%		
6	近鉄四日市駅東口前	9,365	4,273	45.6%	1,017	10.9%		
7	プレミスト四日市駅前南側	1,845	879	47.6%	242	13.1%		
8	旧タケコシ本店前	1,512	682	45.1%	464	30.7%		
9	旧ミヤザキ靴店前	598	282	47.2%	291	48.7%		
10	ハチトリビル前	2,113	907	42.9%	425	20.1%		
11	補聴器専門店 ブルーム四日市店前	1,852	768	41.5%	369	19.9%		
12	諏訪神社前	1,520	647	42.6%	493	32.4%		
13	朝日新聞四日市販売店前	732	318	43.4%	181	24.7%		
18	近鉄塩浜駅東口前	482	151	31.3%	107	22.2%		
20	プレミスト四日市駅前東側	1,314	496	37.7%	190	14.5%		
21	ラナイ前	1,839	550	29.9%	242	13.2%		
22	東進衛星予備校 四日市駅東口校前	847	341	40.3%	272	32.1%		
23	中川無線前	972	439	45.2%	279	28.7%		
25	市役所東側緑地前	815	303	37.2%	179	22.0%		
26	JR四日市駅前	583	255	43.7%	70	12.0%		
27	四日市高校前	981	499	50.9%	379	38.6%		
28	近鉄塩浜駅西側	328	128	39.0%	58	17.7%		
	計	77,706	38,015	48.9%	8,211	10.6%		

表 地点別通行量一覧表【休日】 9時～19時（10時間）

地点番号	地点名	通行量 合計	女性	女性		自転車	自転車	
				構成比 (%)	構成比 (%)		構成比 (%)	構成比 (%)
1	トナリエ四日市東出口前	19,255	9,301	48.3%	547	2.8%		
2-1	近鉄四日市駅北口（西方向）	12,677	7,325	57.8%	0	0.0%		
2-2	近鉄四日市駅北口（東方向）	5,888	2,469	41.9%	0	0.0%		
3	メディアシップビス前	9,997	3,720	37.2%	636	6.4%		
4	キタオカ前	5,963	2,152	36.1%	616	10.3%		
5	旧ナガサワカバン前	2,227	855	38.4%	474	21.3%		
6	近鉄四日市駅東口前	2,573	1,001	38.9%	222	8.6%		
7	プレミスト四日市駅前南側	2,106	886	42.1%	165	7.8%		
8	旧タケコシ本店前	907	404	44.5%	272	30.0%		
9	旧ミヤザキ靴店前	342	151	44.2%	172	50.3%		
10	ハチトリビル前	2,405	829	34.5%	277	11.5%		
11	補聴器専門店 ブルーム四日市店前	1,689	621	36.8%	230	13.6%		
12	諏訪神社前	1,719	697	40.5%	399	23.2%		
13	朝日新聞四日市販売店前	693	264	38.1%	165	23.8%		
18	近鉄塩浜駅東口前	373	165	44.2%	104	27.9%		
20	プレミスト四日市駅前東側	1,497	538	35.9%	127	8.5%		
21	ラナイ前	2,433	777	31.9%	185	7.6%		
22	東進衛星予備校 四日市駅東口校前	839	328	39.1%	183	21.8%		
23	中川無線前	754	313	41.5%	171	22.7%		
25	市役所東側緑地前	1,122	477	42.5%	96	8.6%		
26	JR四日市駅前	1,040	406	39.0%	59	5.7%		
27	四日市高校前	683	268	39.2%	246	36.0%		
28	近鉄塩浜駅西側	261	75	28.7%	55	21.1%		
	計	77,443	34,022	43.9%	5,401	7.0%		

表 地点別通行量一覧表〔平休日比〕

地点番号	地点名	通行量 合 計	通行量 自転車
1	トナリエ四日市東出口前	1.386	0.844
2-1	近鉄四日市駅北口（西方向）	1.070	-
2-2	近鉄四日市駅北口（東方向）	0.987	-
3	メディアシップビス前	1.175	0.747
4	キタオカ前	0.944	0.690
5	旧ナガサワカバン前	0.641	0.845
6	近鉄四日市駅東口前	0.275	0.218
7	プレミスト四日市駅前南側	1.141	0.682
8	旧タケコシ本店前	0.600	0.586
9	旧ミヤザキ靴店前	0.572	0.591
10	ハチトリビル前	1.138	0.652
11	補聴器専門店 ブルーム四日市店前	0.912	0.623
12	諏訪神社前	1.131	0.809
13	朝日新聞四日市販売店前	0.947	0.912
18	近鉄塩浜駅東口前	0.774	0.972
20	プレミスト四日市駅前東側	1.139	0.668
21	ラナイ前	1.323	0.764
22	東進衛星予備校 四日市駅東口校前	0.991	0.673
23	中川無線前	0.776	0.613
25	市役所東側緑地前	1.377	0.536
26	JR四日市駅前	1.784	0.843
27	四日市高校前	0.696	0.649
28	近鉄塩浜駅西側	0.796	0.948
	計	0.997	0.658

平休日比は、休日÷平日

## 2. 年度別通行量一覧表

表 年度別通行量一覧表【平日】 9時～19時(10時間)

### (1) 中心市街地 (近鉄四日市駅周辺)

地点番号	地点名 (年度)	平成10年 晴れ	平成25年 晴れ	平成26年 晴れ	平成27年 曇り	平成28年 晴れ	平成29年 晴のち曇	平成30年 晴時々曇	令和元年 晴れ	令和2年 晴のち曇	令和3年 晴のち曇	令和4年 晴れ	令和5年 晴れ	令和6年 晴れ	令和7年 晴れ
1	トナリエ四日市東出口前	11,315	12,903	11,623	12,834	12,458	12,998	14,670	14,743	13,045	8,250	14,963	14,683	13,891	13,893
3	メディアシップビス前	9,995	8,701	8,358	9,061	10,209	9,195	9,524	8,375	7,830	7,934	8,016	8,474	8,566	8,507
6	近鉄四日市駅前前	14,165	7,980	7,792	7,524	8,118	7,479	8,525	7,913	6,603	6,296	6,463	5,830	6,840	9,365
7	プレミスト四日市駅前南側	9,832	6,306	6,099	6,007	6,507	6,225	6,298	6,574	5,168	4,938	5,316	4,900	5,536	1,845
2-1	近鉄四日市駅北口(西側)	12,656	11,079	10,338	11,109	10,134	10,740	13,724	11,976	10,833	11,529	11,883	11,727	11,481	11,847
2-2	近鉄四日市駅北口(東側)	6,506	6,415	5,724	6,074	6,075	6,220	7,197	6,128	5,353	5,065	5,418	5,961	6,009	5,966
①	近鉄四日市駅付近及び駅北口(小計)	64,469	53,384	49,934	52,609	53,501	52,857	59,938	55,709	48,832	44,012	52,059	51,575	52,323	51,423
	指数	1.00	0.83	0.77	0.82	0.83	0.82	0.93	0.86	0.76	0.68	0.81	0.80	0.81	0.80
4	キタオカ前	8,817	6,925	6,694	6,508	6,722	6,517	6,744	6,646	5,846	5,532	5,202	5,830	5,973	6,319
5	旧ナガサワカバン前	5,391	4,105	4,091	3,982	4,175	3,854	4,186	4,073	3,570	3,493	3,310	3,345	2,979	3,476
10	ハチトリビル前	3,371	2,039	2,021	2,075	2,146	2,122	2,120	2,150	2,004	1,933	1,672	1,987	2,019	2,113
11	補聴器専門店 ブルーム四日市駅前	5,013	2,556	2,425	2,594	2,583	2,381	2,313	1,880	2,061	1,949	1,939	1,955	1,906	1,852
12	諏訪神社前	3,323	1,706	1,609	1,776	1,920	1,683	1,706	1,659	1,503	1,480	1,487	1,610	1,650	1,520
②	一番街東部(小計)	25,915	17,331	16,840	16,935	17,546	16,557	17,069	16,408	14,984	14,387	14,387	14,727	14,527	15,280
	指数	1.00	0.67	0.65	0.65	0.68	0.64	0.66	0.63	0.58	0.56	0.56	0.57	0.56	0.59
①+②	計	90,384	70,715	66,774	69,544	71,047	69,414	77,007	72,117	63,816	58,399	66,446	66,302	66,850	66,703
	指数	1.00	0.78	0.74	0.77	0.79	0.77	0.85	0.80	0.71	0.65	0.74	0.73	0.74	0.74

### (2) 中心市街地 (国道1号以東)

地点番号	地点名 (年度)	平成10年 晴れ	平成25年 晴れ	平成26年 晴れ	平成27年 曇り	平成28年 晴れ	平成29年 晴のち曇	平成30年 晴時々曇	令和元年 晴れ	令和2年 晴のち曇	令和3年 晴のち曇	令和4年 晴れ	令和5年 晴れ	令和6年 晴れ	令和7年 晴れ
8	旧タケコシ本店前	2,738	1,784	1,629	1,751	1,653	1,702	1,799	1,693	1,661	1,473	1,372	1,752	1,655	1,512
9	旧ミヤザキ靴店前	1,643	955	904	963	844	936	954	895	737	688	800	855	912	598
	計	4,381	2,739	2,533	2,714	2,497	2,638	2,753	2,588	2,398	2,161	2,172	2,607	2,567	2,110
	指数	1.00	0.63	0.58	0.62	0.57	0.60	0.63	0.59	0.55	0.49	0.50	0.60	0.59	0.48

### (3) 近鉄富田駅地区

地点番号	地点名 (年度)	平成10年 晴れ	平成25年 晴れ	平成26年 晴れ	平成27年 曇り	平成28年 晴れ	平成29年 晴のち曇	平成30年 晴時々曇	令和元年 晴れ	令和2年 晴のち曇	令和3年 晴のち曇	令和4年 晴れ	令和5年 晴れ	令和6年 晴れ	令和7年 晴れ
13	朝日新聞四日市販売店前	1,736	1,138	1,056	974	898	1,003	1,070	869	824	927	835	749	782	732
	計	1,736	1,138	1,056	974	898	1,003	1,070	869	824	927	835	749	782	732
	指数	1.00	0.66	0.61	0.56	0.52	0.58	0.62	0.50	0.47	0.53	0.48	0.43	0.45	0.42
	13地点計	96,501	74,592	70,363	73,232	74,442	73,055	80,830	75,574	67,038	61,487	69,453	69,658	70,199	69,545
	平均値	7,423	5,738	5,413	5,633	5,726	5,620	6,218	5,813	5,157	4,730	5,343	5,358	5,400	5,350
	指数	1.00	0.77	0.73	0.76	0.77	0.76	0.84	0.78	0.69	0.64	0.72	0.72	0.73	0.72
	対前年比	-	1.21	0.94	1.04	1.02	0.98	1.11	0.93	0.89	0.92	1.13	1.00	1.01	0.99

### □参考

#### (中心市街地)

20	プレミスト四日市駅前東側	-	2,042	1,900	1,796	1,773	1,922	2,021	1,905	1,780	1,602	1,625	1,472	1,674	1,314
21	ラナイ前	-	2,100	1,884	2,186	2,525	2,389	2,681	2,745	2,102	1,964	2,086	2,274	2,434	1,839
22	東進衛星予備校 四日市駅前分校前	-	1,105	1,261	1,199	1,403	1,163	1,164	1,002	996	908	960	959	1,048	847
23	中川無線前	-	1,195	1,168	1,254	1,083	1,296	1,318	1,264	1,067	1,011	1,126	1,150	1,327	972
25	市役所東側緑地前	-	-	-	-	1,562	1,380	1,413	1,338	1,257	1,229	1,282	1,413	1,363	815
26	JR四日市駅前	-	-	-	-	665	711	708	640	610	522	603	643	683	583

#### (富田地区)

14	はっとりふとん店前	747	-	-	-	-	-	-	-	-	-	-	-	-	-
27	四日市高校前	-	-	-	-	1,088	1,147	1,267	1,113	1,020	976	1,053	994	997	981

#### (塩浜地区)

18	近鉄塩浜駅東口前	1,452	-	-	-	-	-	867	749	740	685	769	625	729	482
28	近鉄塩浜駅西側	-	-	-	-	-	-	615	507	454	451	388	410	411	328

- (注) 地点1. トナリエ四日市東出口前 ⇒ララスクエア東出口前(令和2年以前)  
 地点5. 旧ナガサワカバン前 ⇒ナガサワカバン前(令和2年以前)  
 地点7. プレミスト四日市駅前(南側) ⇒旧ジャスコ四日市店ACAN南口前(平成26年以前)  
 地点8. 旧タケコシ本店前 ⇒旧加賀屋化粧品店前(平成26年以前)、タケコシ本店前(平成30年以前)  
 地点9. 旧ミヤザキ靴店前 ⇒旧丁子屋洋服店前(平成26年以前)、ミヤザキ靴店前(平成30年以前)  
 地点11. 補聴器専門店 ブルーム四日市駅前 ⇒四日市補聴器センター前(令和5年以前)  
 地点12. 諏訪神社前 ⇒旧魚藤前(平成26年以前)  
 地点13. 朝日新聞四日市販売店前 ⇒旧クリーニングエリート前(平成26年以前)  
 地点18. 近鉄塩浜駅東口前 ⇒近鉄塩浜駅前(平成18年以前)  
 地点20. プレミスト四日市駅前(東側) ⇒旧ジャスコ四日市店ACAN東口前(平成26年以前)  
 地点22. 東進衛星予備校 四日市駅前分校前 ⇒森太薬局前(平成9年以前の地点名)、eisu四日市駅前校3号館前(平成14年～17年以前)  
 地点23. 中川無線前 ⇒平成6年以前の地点名はベビーセンター水谷前、平成7年～9年は四日市郵便局前  
 (なお、平成24年度、平成25年度歩行者流量調査報告書では、平均値算出の際には地点2を2地点として算出している。)

表 年度別通行量一覧表【休日】 9時～19時(10時間)

(1)中心市街地(近鉄四日市駅周辺)

地点番号	地点名(年度)	平成10年 晴れ	平成25年 晴れ	平成26年 晴れ	平成27年 曇り	平成28年 晴れ	平成29年 晴のち曇	平成30年 晴時々曇	令和元年 晴れ	令和2年 晴のち曇	令和3年 晴のち曇	令和4年 晴れ	令和5年 晴れ	令和6年 晴れ	令和7年 晴れ
1	トナリエ四日市東出口前	18,380	19,073	17,150	17,076	16,937	18,915	18,758	17,788	16,854	16,443	16,275	18,062	19,321	19,255
3	メディアアシップビス前	11,836	8,502	8,101	9,038	9,829	11,413	9,355	8,717	8,199	8,501	8,487	8,272	9,299	9,997
6	近鉄四日市駅東口前	12,964	7,061	6,744	6,833	6,716	7,137	7,075	6,843	5,829	5,494	5,838	5,101	7,164	2,573
7	プレミスト四日市駅前南側	8,560	5,186	4,758	4,781	5,194	5,317	5,089	5,121	3,899	3,629	4,321	3,476	6,438	2,106
2-1	近鉄四日市駅北口(四方)	15,236	14,291	12,726	13,159	12,128	14,350	14,312	13,432	12,953	12,480	12,172	13,115	13,198	12,677
2-2	近鉄四日市駅北口(東方)	6,152	4,946	4,763	5,445	5,745	5,996	5,688	5,333	5,095	4,280	4,341	4,998	5,966	5,888
①	近鉄四日市駅付近及び駅北口(小計)	73,128	59,059	54,242	56,332	56,549	63,128	60,277	57,234	52,829	50,827	51,434	53,024	61,386	52,496
	指数	1.00	0.81	0.74	0.77	0.77	0.86	0.82	0.78	0.72	0.70	0.70	0.73	0.84	0.72
4	キタオカ前	9,609	5,907	5,512	5,843	5,125	8,116	5,687	5,304	5,297	5,248	5,114	5,249	6,191	5,963
5	旧ナガサワカバン前	3,330	2,232	1,990	2,176	2,422	2,265	2,126	1,986	2,183	2,068	1,864	2,172	2,215	2,227
10	ハチトリビル前	4,235	1,813	1,951	2,165	2,035	3,581	2,361	2,101	2,304	2,055	2,542	1,758	2,446	2,405
11	補聴器専門店ブルーム四日市駅前	4,148	2,183	2,042	1,981	2,034	3,031	1,981	1,791	1,848	1,740	1,634	1,666	2,313	1,689
12	諏訪神社前	3,860	1,800	1,734	2,173	1,733	2,102	1,878	1,682	1,892	1,528	1,837	1,523	1,639	1,719
②	一番街東部(小計)	25,182	13,935	13,229	14,338	13,349	19,095	14,033	12,864	13,524	12,639	12,991	12,368	14,804	14,003
	指数	1.00	0.55	0.53	0.57	0.53	0.76	0.56	0.51	0.54	0.50	0.52	0.49	0.59	0.56
①+②	計	98,310	72,994	67,471	70,670	69,898	82,223	74,310	70,098	66,353	63,466	64,425	65,392	76,190	66,499
	指数	1.00	0.74	0.69	0.72	0.71	0.84	0.76	0.71	0.67	0.65	0.66	0.67	0.77	0.68

(2)中心市街地(国道1号以東)

地点番号	地点名(年度)	平成10年 晴れ	平成25年 晴れ	平成26年 晴れ	平成27年 曇り	平成28年 晴れ	平成29年 晴のち曇	平成30年 晴時々曇	令和元年 晴れ	令和2年 晴のち曇	令和3年 晴のち曇	令和4年 晴れ	令和5年 晴れ	令和6年 晴れ	令和7年 晴れ
8	旧タケコシ本店前	1,955	1,182	1,044	1,121	965	1,144	1,192	1,018	906	877	797	966	1,576	907
9	旧ミヤザキ靴店前	926	493	491	496	431	509	496	392	382	403	370	417	493	342
	計	2,881	1,675	1,535	1,617	1,396	1,653	1,688	1,410	1,288	1,280	1,167	1,383	2,069	1,249
	指数	1.00	0.58	0.53	0.56	0.48	0.57	0.59	0.49	0.45	0.44	0.41	0.48	0.72	0.43

(3)近鉄富田駅地区

地点番号	地点名(年度)	平成10年 晴れ	平成25年 晴れ	平成26年 晴れ	平成27年 曇り	平成28年 晴れ	平成29年 晴のち曇	平成30年 晴時々曇	令和元年 晴れ	令和2年 晴のち曇	令和3年 晴のち曇	令和4年 晴れ	令和5年 晴れ	令和6年 晴れ	令和7年 晴れ
13	朝日新聞四日市販売店前	1,372	957	794	844	795	896	877	719	596	555	495	620	599	693
	計	1,372	517	957	794	844	795	896	877	719	596	495	620	599	693
	指数	1.00	0.38	0.70	0.58	0.62	0.58	0.65	0.64	0.52	0.43	0.36	0.45	0.44	0.51

13地点計	102,563	75,186	69,963	73,081	72,138	84,671	76,894	72,385	68,360	65,342	66,087	67,395	78,858	68,441
平均値	7,889	5,784	5,382	5,622	5,549	6,513	5,915	5,568	5,258	5,026	5,084	5,184	6,066	5,265
指数	1.00	0.73	0.68	0.71	0.70	0.83	0.75	0.71	0.67	0.64	0.64	0.66	0.77	0.67
対前年比	-	1.00	0.93	1.04	0.99	1.17	0.91	0.94	0.94	0.96	1.01	1.02	1.17	0.87

平休日比	1.06	1.01	0.99	1.00	0.97	1.16	0.95	0.96	1.02	1.06	0.95	0.97	1.12	0.98
------	------	------	------	------	------	------	------	------	------	------	------	------	------	------

□参考

(中心市街地)

20	プレミスト四日市駅前東側	-	1,736	1,539	1,572	1,479	1,758	1,661	1,563	1,472	1,313	1,434	1,246	1,846	1,497
21	ラナイ前	-	1,726	1,586	1,522	2,274	2,191	2,239	2,280	2,392	1,935	2,330	1,882	2,382	2,433
22	東進衛星予備校四日市駅東口校前	-	868	850	959	1,046	1,067	976	801	745	763	894	795	1,076	839
23	中川無線前	-	815	737	818	681	909	792	635	609	660	601	722	991	754
25	市役所東側緑地前	-	-	-	-	706	782	813	858	742	760	818	814	892	1,122
26	JR四日市駅前	-	-	-	-	420	568	540	506	456	437	478	594	570	1,040

(富田地区)

14	はっとりふとん店前	686	-	-	-	-	-	-	-	-	-	-	-	-	-
27	四日市高校前	-	-	-	-	844	951	932	893	776	814	595	799	782	683

(塩浜地区)

18	近鉄塩浜駅東口前	677	-	-	-	-	867	865	522	348	230	292	574	367	373
28	近鉄塩浜駅西側	-	-	-	-	-	366	354	276	237	199	196	311	193	261

(注) 地点1.トナリエ四日市東出口前 ⇒ララスクエア東出口前(令和2年以前)  
 地点5.旧ナガサワカバン前 ⇒ナガサワカバン前(令和2年以前)  
 地点7.プレミスト四日市駅前(南側) ⇒旧ジャスコ四日市店ACAN南口前(平成26年以前)  
 地点8.旧タケコシ本店前 ⇒旧加賀屋化粧品店前(平成26年以前)、タケコシ本店前(平成30年以前)  
 地点9.旧ミヤザキ靴店前 ⇒旧丁子屋洋服店前(平成26年以前)、ミヤザキ靴店前(平成30年以前)  
 地点11.補聴器専門店ブルーム四日市駅前 ⇒四日市補聴器センター前(令和5年以前)  
 地点12.諏訪神社前 ⇒旧魚藤前(平成26年以前)  
 地点13.朝日新聞四日市販売店前 ⇒旧クリーニングエリート前(平成26年以前)  
 地点18.近鉄塩浜駅東口前 ⇒近鉄塩浜駅前(平成18年以前)  
 地点20.プレミスト四日市駅前(東側) ⇒旧ジャスコ四日市店ACAN東口前(平成26年以前)  
 地点22.東進衛星予備校四日市駅東口校前 ⇒森太薬局前(平成9年以前の地点名)、eisu四日市駅前校3号館前(平成14年～17年以前)  
 地点23.中川無線前 ⇒平成6年以前の地点名はペビーセンター水谷前、平成7年～9年は四日市郵便局前  
 (なお、平成24年度、平成25年度歩行者流量調査報告書では、平均値算出の際には地点2を2地点として算出している。)

### 3. 気象状況（令和7年11月）

今年度調査は、11月16日（日）と26日（水）に実施した。調査日の気象は、平日休日ともに例年と大きく異なる点は無かった。

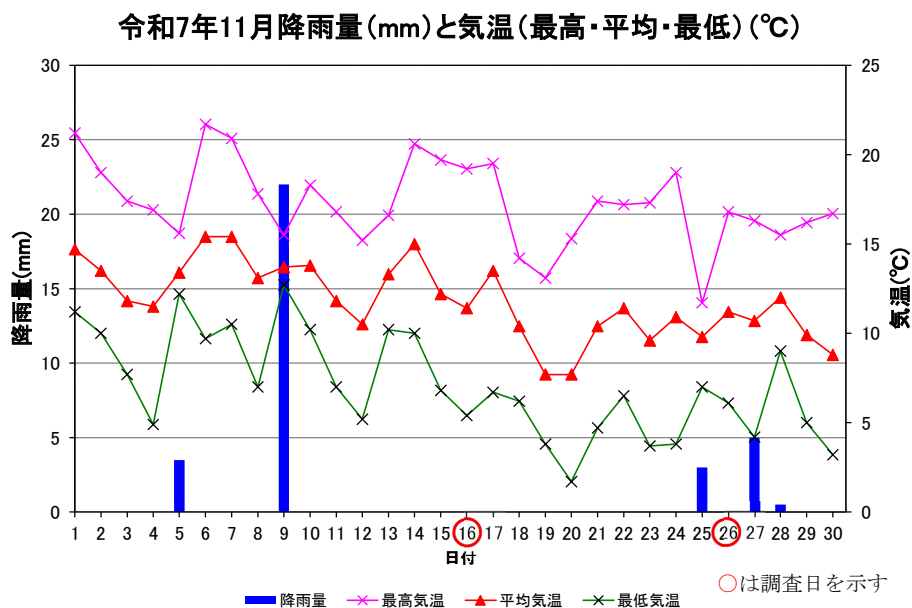


表 年度別気象状況一覧表(調査実施日の気象状況)

年度	月日	気温(°C)			日照時間	降雨量(mm)	風速平均(m/s)
		平均	最高	最低			
平成10年	11月13日(金)	11.3	18.0	5.1	6.3	0.0	1.7
	11月15日(日)	15.7	22.4	10.1	9.0	0.0	2.1
平成24年	11月9日(金)	14.2	18.5	8.6	3.2	0.0	2.2
	11月11日(日)	12.0	14.5	8.3	0.0	45.0	1.8
平成25年	11月8日(金)	13.9	20.5	8.3	8.7	0.0	1.7
	11月17日(日)	10.0	15.7	4.0	6.8	0.0	0.9
平成26年	11月7日(金)	15.2	20.3	8.4	9.4	0.0	2.5
	11月16日(日)	9.3	15.9	4.7	3.4	0.0	1.1
平成27年	11月13日(金)	13.8	16.9	10.0	0.1	3.0	1.4
	11月15日(日)	17.0	21.8	14.8	3.2	6.0	2.2
平成28年	11月18日(金)	10.4	15.2	3.8	1.7	0.0	0.9
	11月20日(日)	17.4	23.0	13.3	4.4	0.0	1.6
平成29年	11月17日(金)	8.4	13.5	3.2	6.7	0.0	1.1
	11月12日(日)	10.3	16.3	6.2	9.4	0.0	1.8
平成30年	11月30日(金)	9.8	15.8	5.1	4.5	0.0	1.4
	11月11日(日)	14.0	20.3	7.8	9.4	0.0	1.3
令和元年	11月8日(金)	13.0	17.9	7.3	9.2	0.0	2.2
	11月10日(日)	13.2	19.1	8.6	8.2	0.0	1.5
令和2年	11月13日(金)	14.3	20.0	12.5	5.2	0.0	1.7
	11月8日(日)	16.7	22.3	13.4	3.9	0.0	2.0
令和3年	11月12日(金)	10.7	17.5	6.1	6.0	1.5	1.3
	11月14日(日)	10.7	17.7	6.7	5.3	0.0	1.0
令和4年	11月11日(金)	14.1	21.2	9.2	7.9	0.0	1.1
	11月20日(日)	14.3	17.4	11.5	0.0	0.0	1.3
令和5年	11月24日(金)	12.1	20.4	8.3	4.1	0.0	2.5
	11月12日(日)	10.5	15.5	7.2	0.4	0.0	1.1
令和6年	11月8日(金)	10.3	17.3	4.9	6.6	0.0	1.1
	11月24日(日)	10.5	15.4	5.9	9.3	0.0	2.0
令和7年	11月26日(水)	11.2	16.8	6.1	9.2	0.0	1.7
	11月16日(日)	11.4	19.2	5.4	9.4	0.0	1.0