

## 久留倍官衙遺跡 変遷案

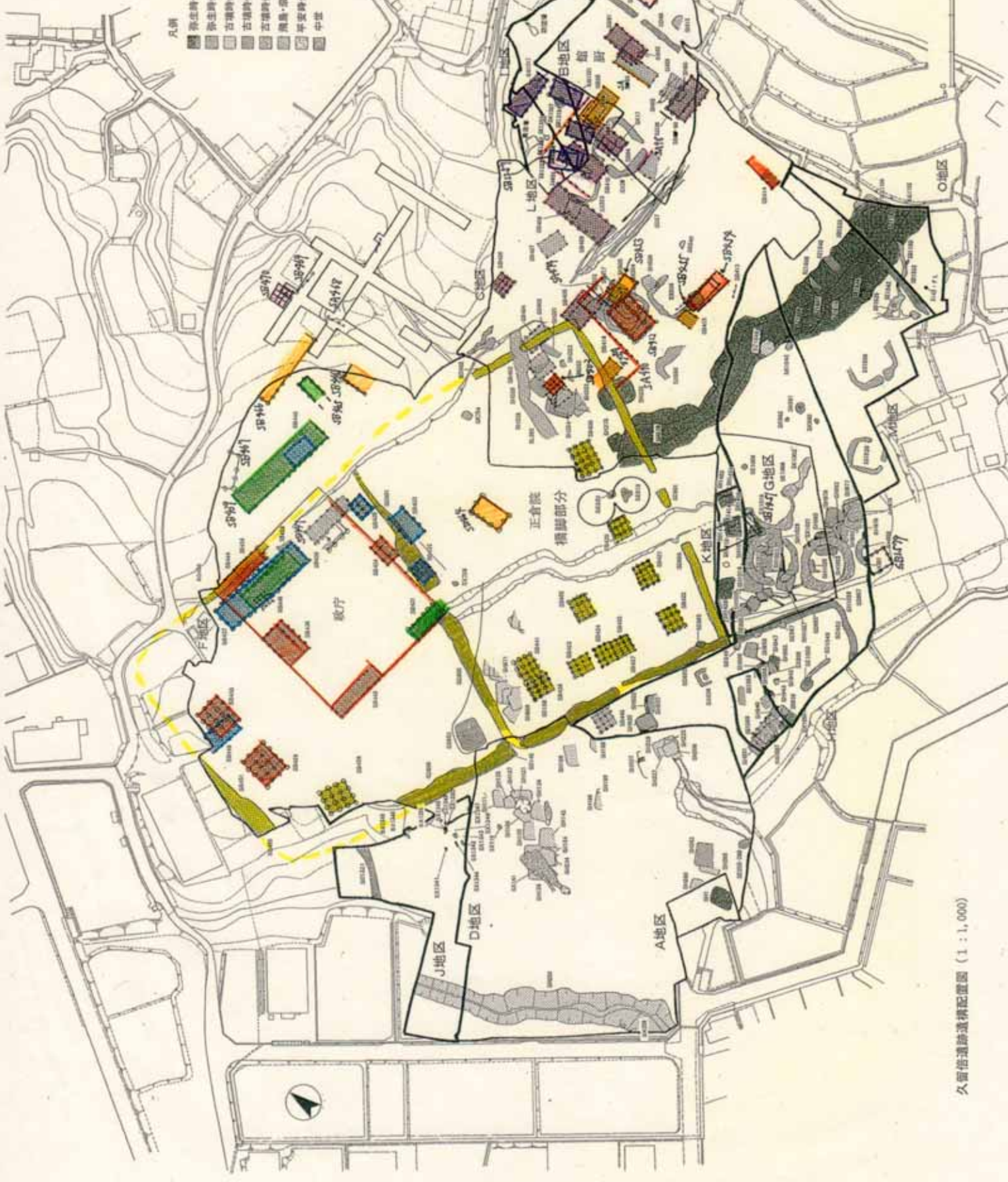
大期/小期	遺構概略	建物方位	年代	性格	歴史事象
官衙以前	竪穴住居や掘立柱建物で構成。SB412(Ⅰ期)の東正面にSH509、SB90(Ⅱ期)と重複してSH59・65あり。		7c後半	集落	壬申の乱 (672年)
Ⅰ期	① 丘陵裾部に廂付南北建物(SB412A)・東西建物(SB454)・南北建物(SB414)、SB412の後背に塙で囲まれる総柱建物(SB402)あり。方位はN10° E。また、北側縁辺部には方位が異なる建物群(SB1317・1357)あり。	N10° E N2° W N24° W	7c末～ 8c初頭	ブレⅠ期 (評衙の可能性も想定)	飛鳥京木簡 「●明評」 (681年)
	② 丘陵上部に正殿(SB436)・脇殿(SB443・444)・八脚門(SB434)で構成されるコの字形の政庁、後背には正倉2棟(SB429・430)あり(N10° E)。また裾部はⅠ-①期の建て替えて政庁と同方位の建物群(SB412B・476)あり。SB412Bは塙(SA477B)を伴う。さらに裾北側に建物間隔各3.5mで同一方位(N16° W)で構成される建物群(SB1321・1318・1358)あり。	N10° E N16° W	8c前半	郡衙政庁	大宝律令 (701年)
Ⅱ期	① 丘陵上部に長大な東西側柱建物(SB437A)を中心として、側柱建物(SB433A・445・449)、総柱建物(SB432A・435A)が同方位(N13° E)であり。また一段下がってSB446・466・464、裾部にSB416・453・415、裾北側に塙(SA1322)を伴うSB95・99(2棟は重複する)あり。いずれも同方位(N1° E)をもつ。	N13° E N1° E	8c前半 ～後半	長大な東西棟(屋)を中心とした建物群(一時期、聖武天皇東国行幸に関連して使われた可能性も想定)	聖武天皇 東国行幸 (740年)
	② 丘陵上部は同一建物の建て替えが行われ、長大な東西建物(SB437B)を中心として、側柱建物(SB433B)、総柱建物(SB432B・433B)で構成(N13° E)。一方、裾北側では、塙(SA98・491・1323)を伴い東西に並列する側柱建物群(SB410・94)、その東側にSB90A・92・96あり。同方位(N4° E)である。	N13° E N4° E			
	③ 丘陵上部は、Ⅱ-①②の中心建物(SB437)と同一場所に東西側柱建物(SB438A)、一段下がって長大な東西側柱建物(SB439)、東西側柱建物(SB431A)、南北側柱建物(SB465)で構成。同方位(11° E)である。一方、裾部西では廂付建物(SB405)・南北側柱建物(SB409)・総柱建物(SB406)が、東では廂付建物(SB90B)・南北側柱建物(SB91)・総柱建物(SB97)がそれぞれ同規格のセット関係をもつと想定される。またやや離れてSB406と同規模と考えられる総柱建物(SB470)あり。同方位(N4° E)である。	N11° E N4° E			
Ⅲ期	① 丘陵上部ではⅡ-③期の東西建物群の建て替え(SB438B・431B)と廃止が行われる。また大型の正倉(SB428)を加え、上部平坦部を囲む溝(SD898・495・494)が掘削されると想定。一方、斜面では正倉群が造営、東列(SB420A・421A・422A)、中列(424A・452A)、西列(SB426A)が建てられる。また正倉群を囲む溝(SD312・902・903・891・892・156)が掘削され、丘陵上部と斜面にまたがる正倉院が形成される。	N11° E N27° E N25° E N32° E	8c後半 ～9c末	正倉院 (別院)	
	② 丘陵上部の正倉(SB428)と区画溝を廃止し、その代わりに上部と斜面の境に区画溝(SD900・901)を掘削して、正倉院を斜面のみとする。また大型正倉(SB428)の代わりに大型正倉(SB400)を建築、他の正倉の建て替えも行われ、東列(SB400・420B・421B・422B)、中列(SB424B・452B)、西列(SB426B)となる。	N27° E N32° E			
	③ 正倉の建て替えと廃止が行われる。西列SB426Bを廃止しその北側にSB441、中列SB424Bを廃止し、その東西にSB423・425Aを建築。また東列はSB420C・421C・422Cに建て替え。	N27° E N32° E			
官衙以降	正倉の建て替えや、他の地区での掘立柱建物も見られるが、建物の規格性がみられず、また正倉院の区画溝も埋没したと想定され、以降は官衙としての機能が停止したと考えられる。		10c～		



- N-10°-E
- N-2°-W
- N-24°-W
- N-16°-W
- N-13°-E
- N-1°-E
- N-4°-E
- N-11°-E
- N-27°-E
- N-23°-E
- N-32°-E

凡例

- 新石器时代中期
- 新石器时代晚期
- 古铜时代前期
- 古铜时代中期
- 周代-汉代时代
- 平安时代后期
- 中世



遺跡の位置

- SB: 土坑墓
- SB: 石室墓
- SB: 土坑
- SD: 溝
- SC: 井
- SK: 基
- SK: 礎

久留信遺跡遺構配置圖 (1:1,000)

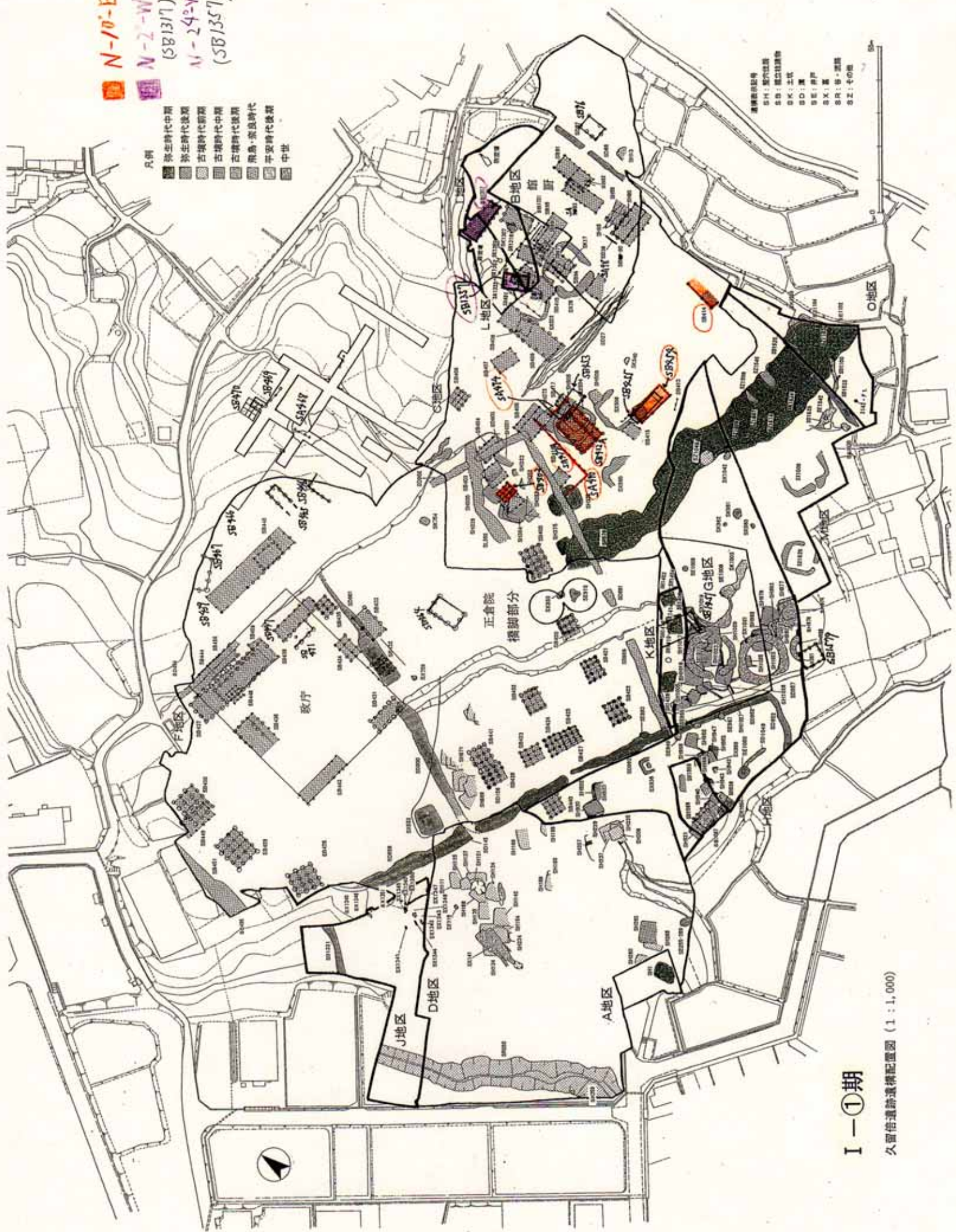


N-10-E  
 N-2-W  
 N-24-W



- 凡例
- 弥生时代中期
  - 弥生时代后期
  - 古坟时代前期
  - 古坟时代中期
  - 古坟时代后期
  - 飞鸟-奈良时代
  - 平安时代后期
  - 中世

- 遺構番号
- SB: 土坑住居
  - SK: 土坑
  - SD: 溝
  - SK: 井戸
  - SK: 竈
  - SK: 井
  - SK: 石室



I-①期

久留倍遺跡遺構配置圖 (1:1,000)

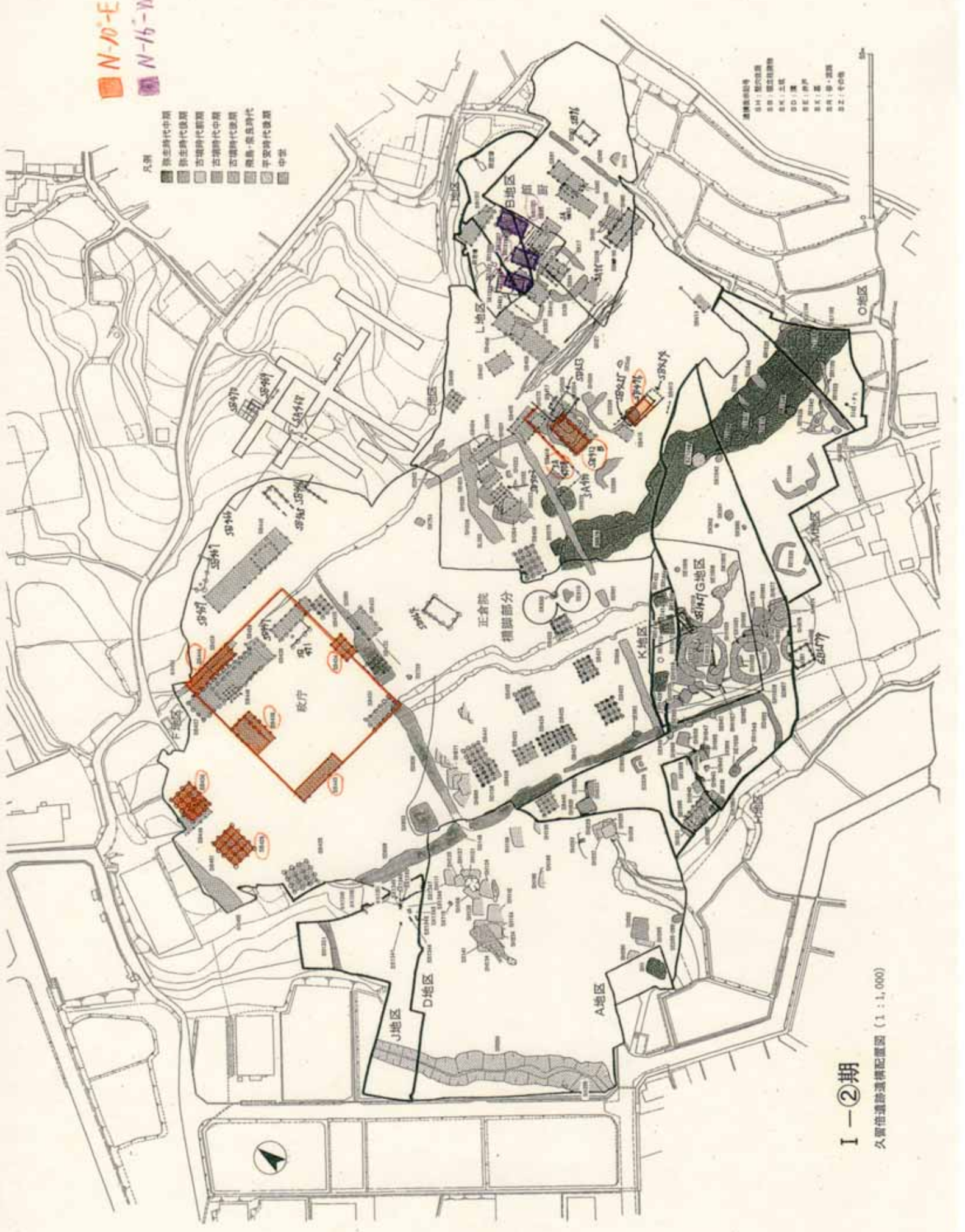


N-10-E  
N-15-W

凡例

- 弥生时代中期
- 弥生时代后期
- 古坟时代前期
- 古坟时代中期
- 古坟时代后期
- 飞鸟-奈良时代
- 平安时代后期
- 中世

- 遺構番号
- SB: 石室
  - SB: 墓
  - SK: 土坑
  - SD: 溝
  - SE: 井戸
  - SK: 瓦
  - SB: 石室
  - SB: 石室



I-②期  
久留倍遺跡遺構配置圖 (1:1,000)

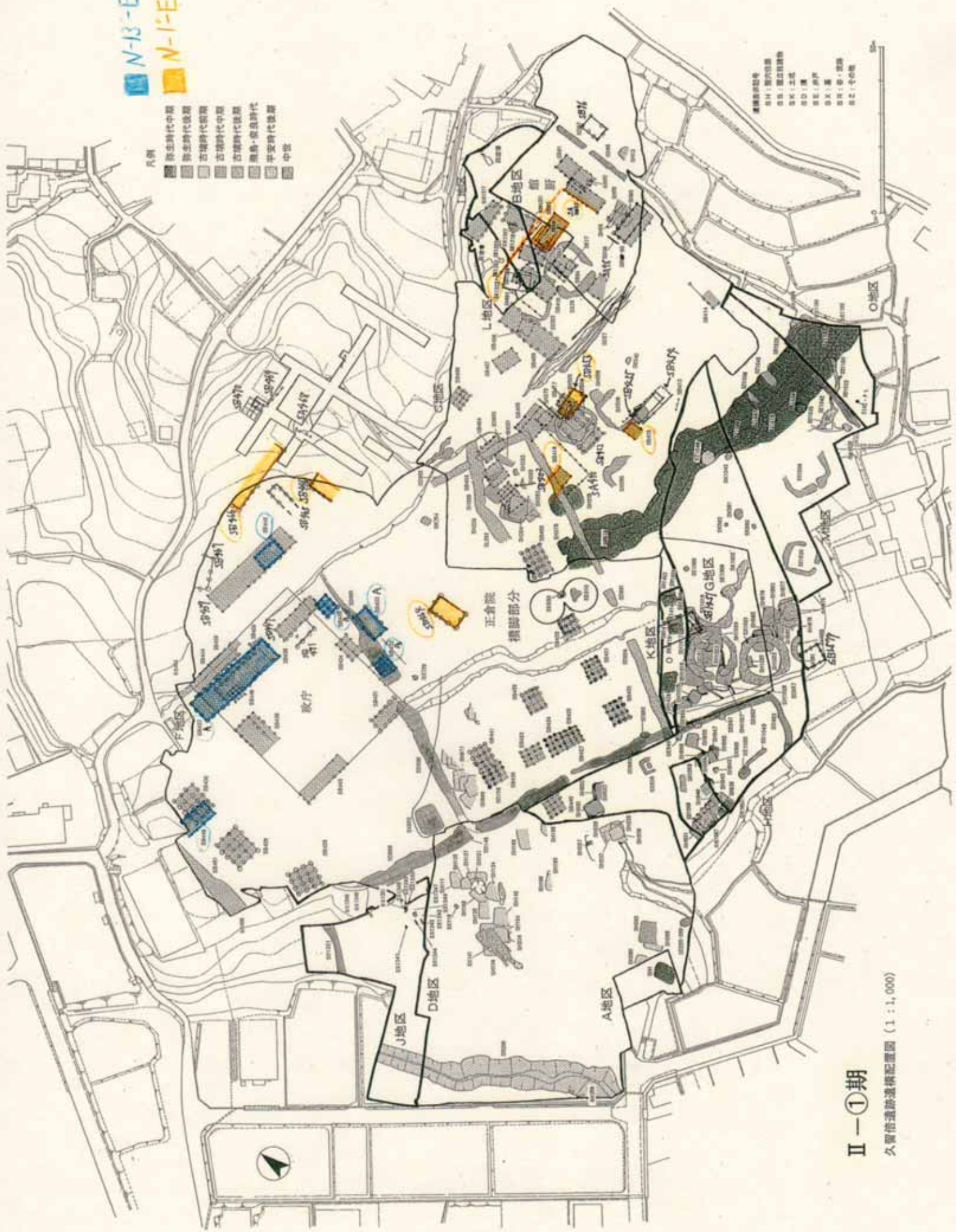


N-13-E  
N-1-E

凡例

- 新石器时代中期
- 新石器时代晚期
- 古铜时代前期
- 古铜时代中期
- 古铜时代晚期
- 周秦-汉代时代
- 平安时代晚期
- 中世

- 遺構の名称
- SB1: 御代遺構
  - SB2: 堀江遺構
  - SK: 土成
  - SD: 溝
  - SE: 井戸
  - SK1: 墓
  - SB1: 石・土器
  - SB2: 土器



II-①期

久留信遺跡遺構配置図 (1:1,000)

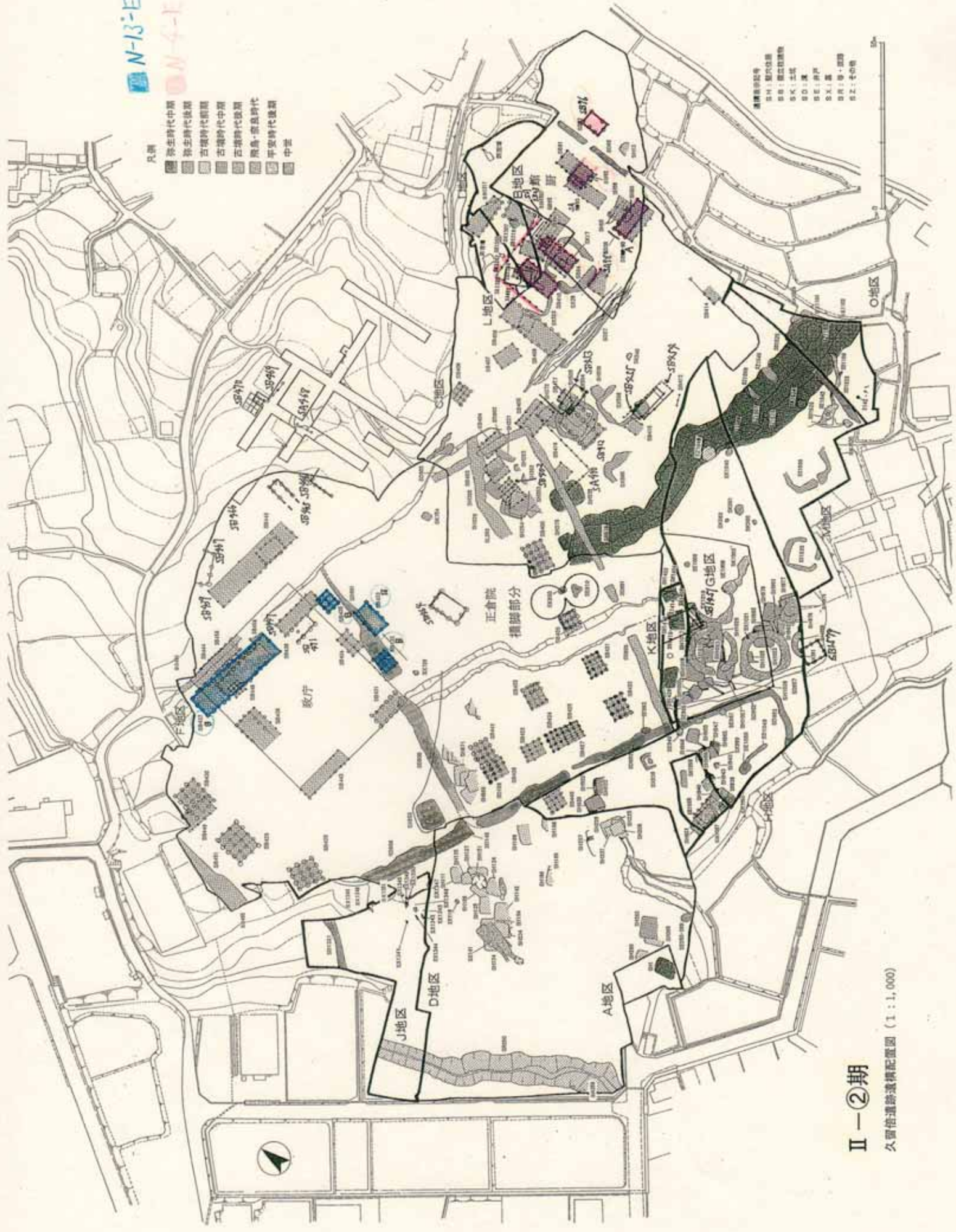


N-13-E

M-4-E

- 凡例
- 弥生时代中期
  - 弥生时代后期
  - 古坟时代前期
  - 古坟时代中期
  - 古坟时代后期
  - 飞鸟-奈良时代
  - 平安时代前期
  - 中世

- 遺跡番号
- SB: 弥生遗址
  - SK: 土坑
  - SD: 溝
  - SE: 井
  - SK: 基
  - SB: 土坑
  - SD: 溝
  - SE: 井
  - SK: 基
  - SB: 土坑
  - SD: 溝
  - SE: 井
  - SK: 基



### II-②期

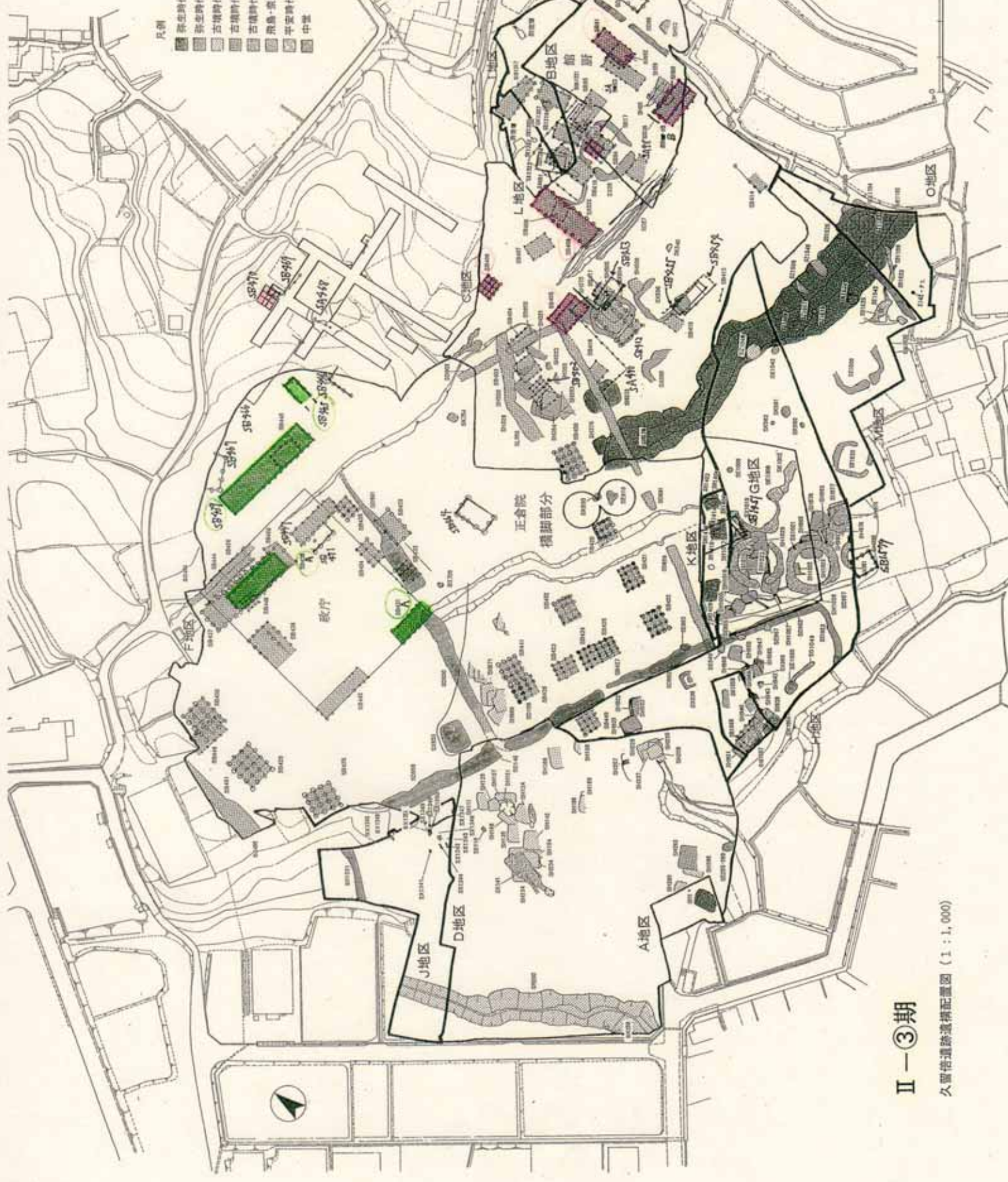
久留倍遺跡遺構配置圖 (1:1,000)



N-11-E  
M-4-E

- 凡例
- 新石器时代中期
  - 新石器时代后期
  - 古墳时代前期
  - 古墳时代中期
  - 古墳时代后期
  - 飛鳥-奈良时代
  - 平安时代后期
  - 中世

- 遺跡番号
- SB1 土坑
  - SB2 土坑
  - SB3 土坑
  - SB4 土坑
  - SB5 土坑
  - SB6 土坑
  - SB7 土坑
  - SB8 土坑
  - SB9 土坑
  - SB10 土坑
  - SB11 土坑
  - SB12 土坑
  - SB13 土坑
  - SB14 土坑
  - SB15 土坑
  - SB16 土坑
  - SB17 土坑
  - SB18 土坑
  - SB19 土坑
  - SB20 土坑
  - SB21 土坑
  - SB22 土坑
  - SB23 土坑
  - SB24 土坑
  - SB25 土坑
  - SB26 土坑
  - SB27 土坑
  - SB28 土坑
  - SB29 土坑
  - SB30 土坑
  - SB31 土坑
  - SB32 土坑
  - SB33 土坑
  - SB34 土坑
  - SB35 土坑
  - SB36 土坑
  - SB37 土坑
  - SB38 土坑
  - SB39 土坑
  - SB40 土坑
  - SB41 土坑
  - SB42 土坑
  - SB43 土坑
  - SB44 土坑
  - SB45 土坑
  - SB46 土坑
  - SB47 土坑
  - SB48 土坑
  - SB49 土坑
  - SB50 土坑
  - SB51 土坑
  - SB52 土坑
  - SB53 土坑
  - SB54 土坑
  - SB55 土坑
  - SB56 土坑
  - SB57 土坑
  - SB58 土坑
  - SB59 土坑
  - SB60 土坑
  - SB61 土坑
  - SB62 土坑
  - SB63 土坑
  - SB64 土坑
  - SB65 土坑
  - SB66 土坑
  - SB67 土坑
  - SB68 土坑
  - SB69 土坑
  - SB70 土坑
  - SB71 土坑
  - SB72 土坑
  - SB73 土坑
  - SB74 土坑
  - SB75 土坑
  - SB76 土坑
  - SB77 土坑
  - SB78 土坑
  - SB79 土坑
  - SB80 土坑
  - SB81 土坑
  - SB82 土坑
  - SB83 土坑
  - SB84 土坑
  - SB85 土坑
  - SB86 土坑
  - SB87 土坑
  - SB88 土坑
  - SB89 土坑
  - SB90 土坑
  - SB91 土坑
  - SB92 土坑
  - SB93 土坑
  - SB94 土坑
  - SB95 土坑
  - SB96 土坑
  - SB97 土坑
  - SB98 土坑
  - SB99 土坑
  - SB100 土坑



II-③期

久留保遺跡遺構配置図 (1:1,000)

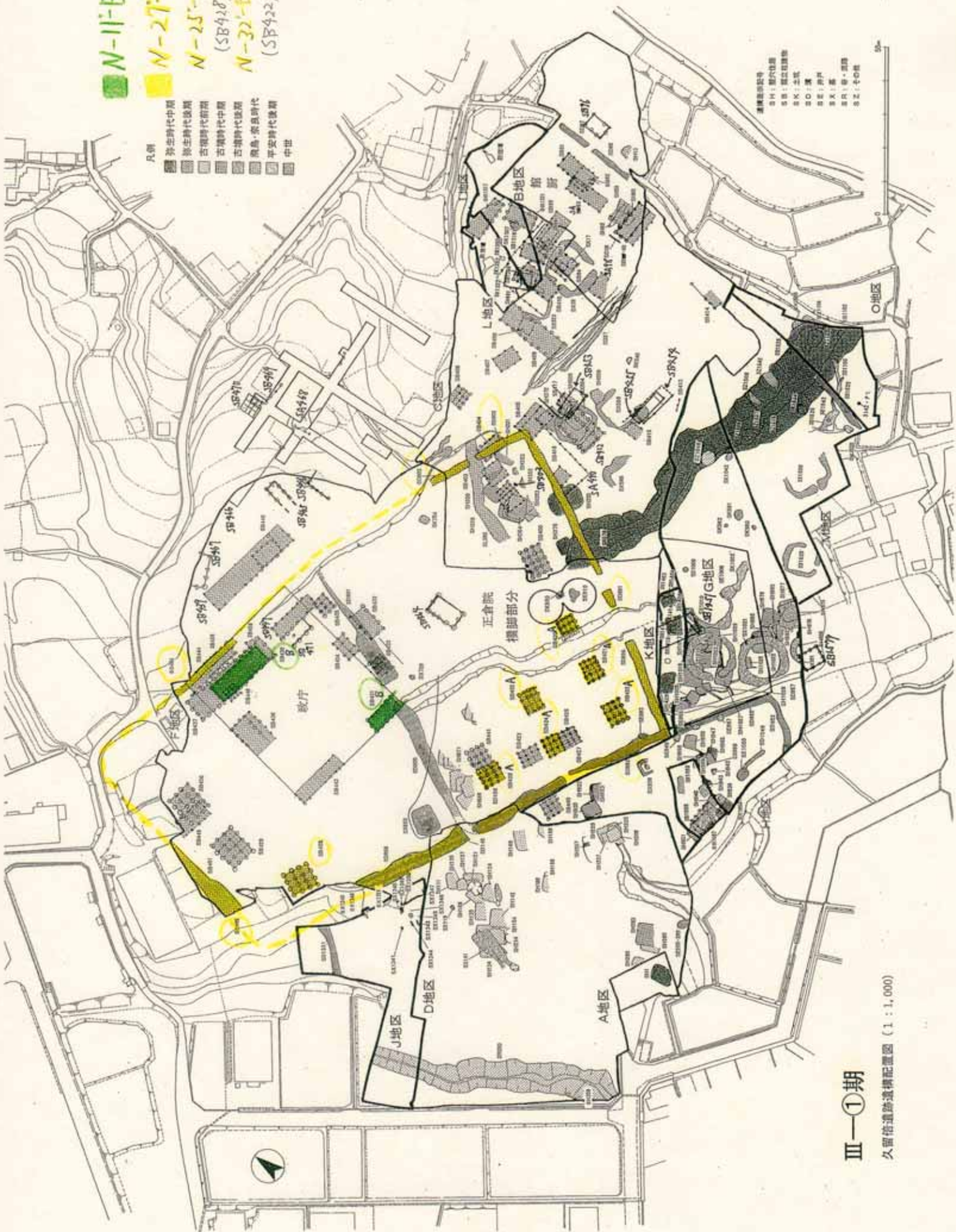


■ N-11-E  
■ N-27-E  
■ N-25-E  
 (SB428)  
■ N-32-E  
 (SB422)

凡例

- 弥生时代中期
- 弥生时代前期
- 古坟时代前期
- 古坟时代中期
- 飞鸟·奈良时代
- 平安时代前期
- 中世

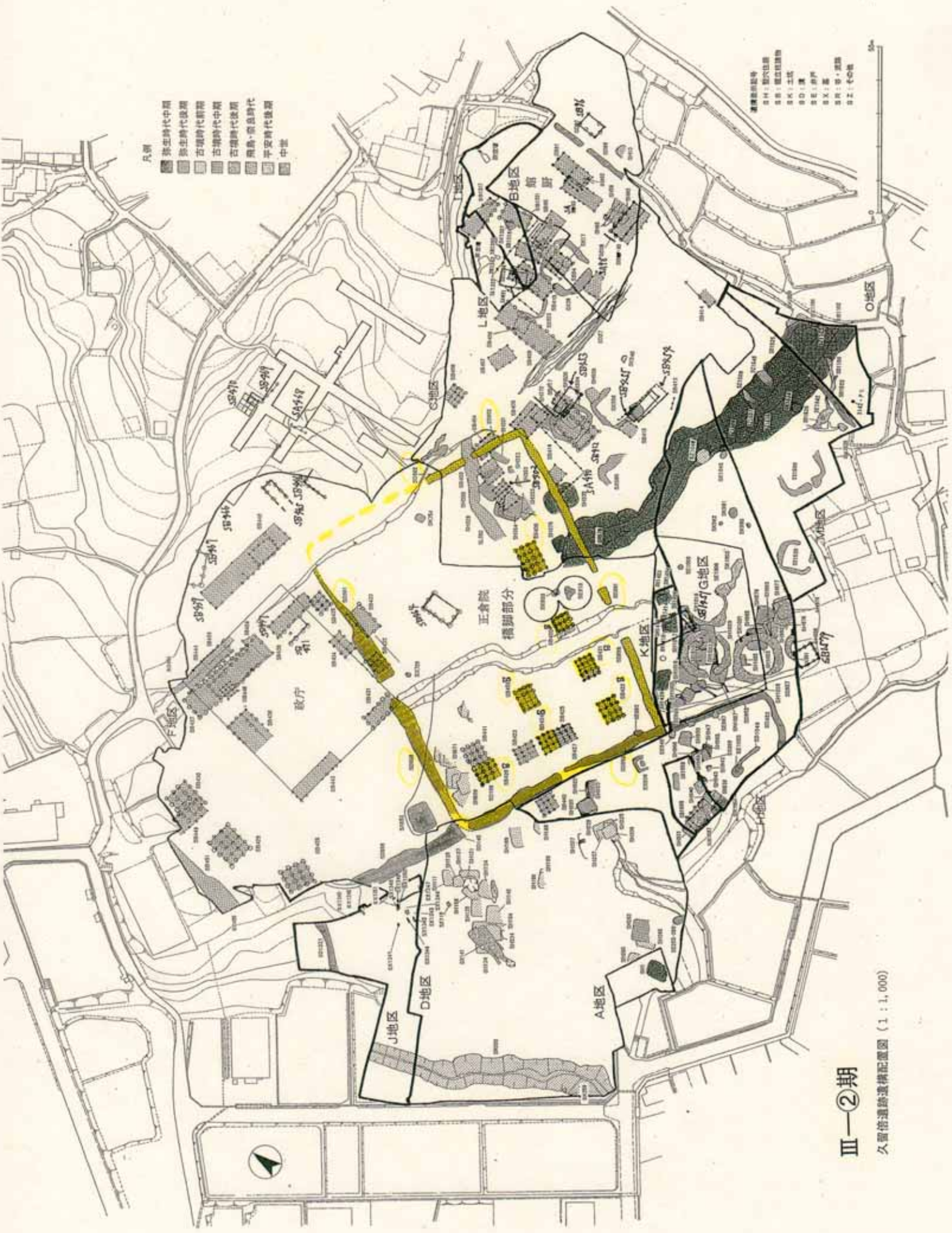
- 遺跡番号
- 341: 堀内地区
  - 342: 堀内地区
  - 343: 堀内地区
  - 344: 堀内地区
  - 345: 堀内地区
  - 346: 堀内地区
  - 347: 堀内地区
  - 348: 堀内地区
  - 349: 堀内地区
  - 350: 堀内地区
  - 351: 堀内地区
  - 352: 堀内地区
  - 353: 堀内地区
  - 354: 堀内地区
  - 355: 堀内地区
  - 356: 堀内地区
  - 357: 堀内地区
  - 358: 堀内地区
  - 359: 堀内地区
  - 360: 堀内地区



III-①期

久留保遺跡遺構配置図 (1:1,000)





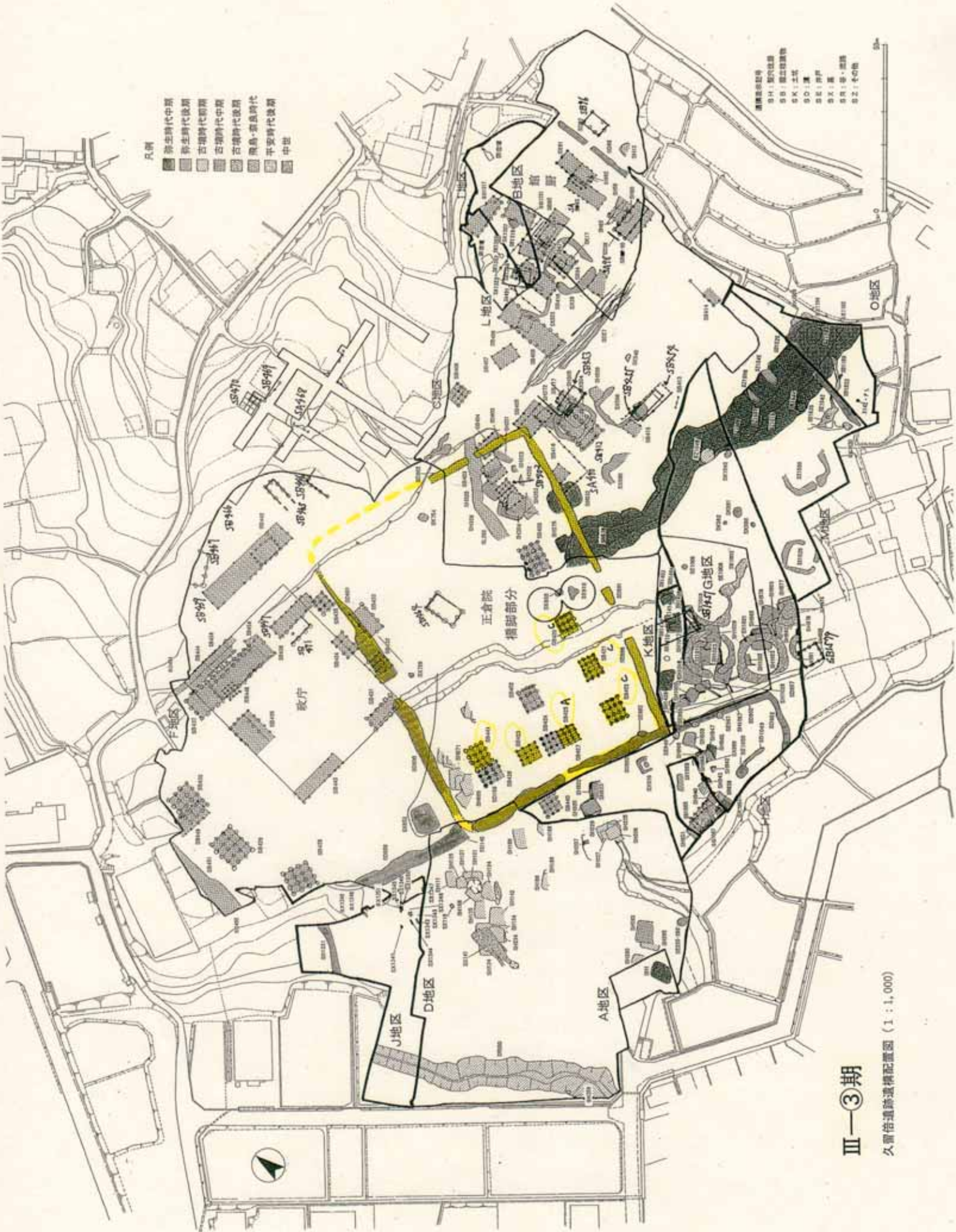
- 凡例
- 弥生時代中期
  - 弥生時代後期
  - 古墳時代前期
  - 古墳時代中期
  - 古墳時代後期
  - 飛鳥・奈良時代
  - 平安時代後期
  - 中世

- 遺構の区分
- 井・掘り池
  - 土坑・掘り池
  - 土坑
  - 溝
  - 溝・溝
  - 溝・溝
  - 溝・溝
  - 溝・溝

### III-②期

久留川遺跡遺構配置図 (1:1,000)





- 凡例
- 新石器时代中期
  - 新石器时代晚期
  - 古铜时代早期
  - 古铜时代中期
  - 古铜时代晚期
  - 周代-秦汉时代
  - 晋南北朝

- 遺址編號
- SB 1: 室內基址
  - SB 2: 露天基址
  - SB 3: 土坑
  - SB 4: 溝
  - SB 5: 井
  - SB 6: 窖
  - SB 7: 灰坑
  - SB 8: 灰溝
  - SB 9: 水溝
  - SB 10: 水井

III—③期

久雷倍遺跡遺構配置圖 (1:1,000)