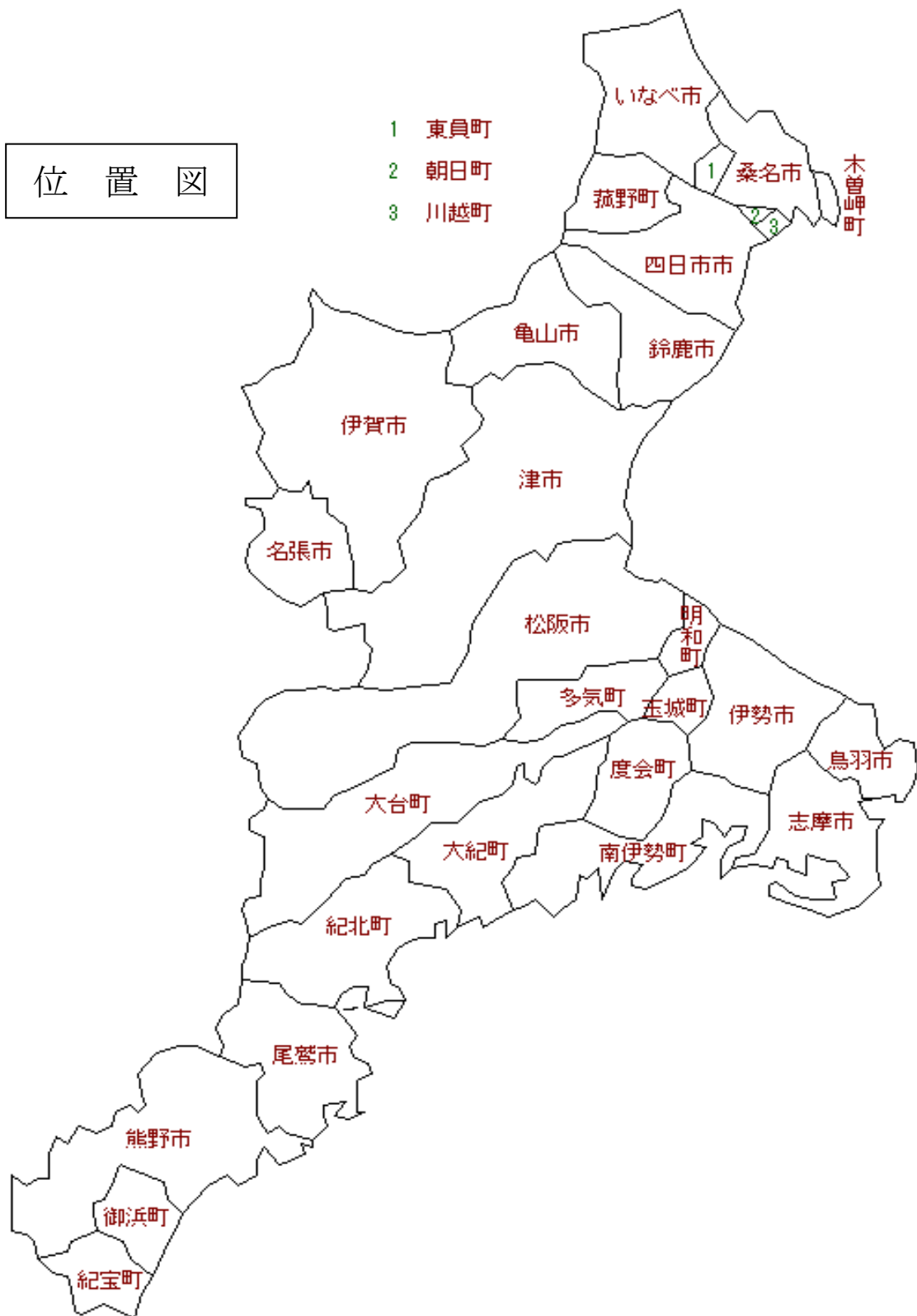


# 1. 四日市市の概況



## (1) 地域の概況

本市は三重県北部に位置し、面積 206.45 k m<sup>2</sup>で、西は三重郡菰野町と接し、鈴鹿連峰につらなり、北は桑名市、三重郡朝日町、川越町、員弁郡東員町、いなべ市、南は鈴鹿市に、また東は伊勢湾に面し、三重県北勢地区の中心を占めている。

自然条件としては、鈴鹿山脈から発する朝明、海蔵、三滝、内部、鈴鹿の 5 河川が市内を貫流し、沿海平坦部は厚い沖積層、丘陵部は第 3 紀層及び洪積層よりなり、沿海平坦地帯から中間地帯にかけては壤土、砂壤土、中間地帯より中山間地帯にかけて砂壤土、埴壤土、壤土の分布があり、水田は砂壤土が多く、畑地は埴壤土、壤土が多い。また、気温は平均 15℃であり、降水量は年間 1,700 mm 程度である。

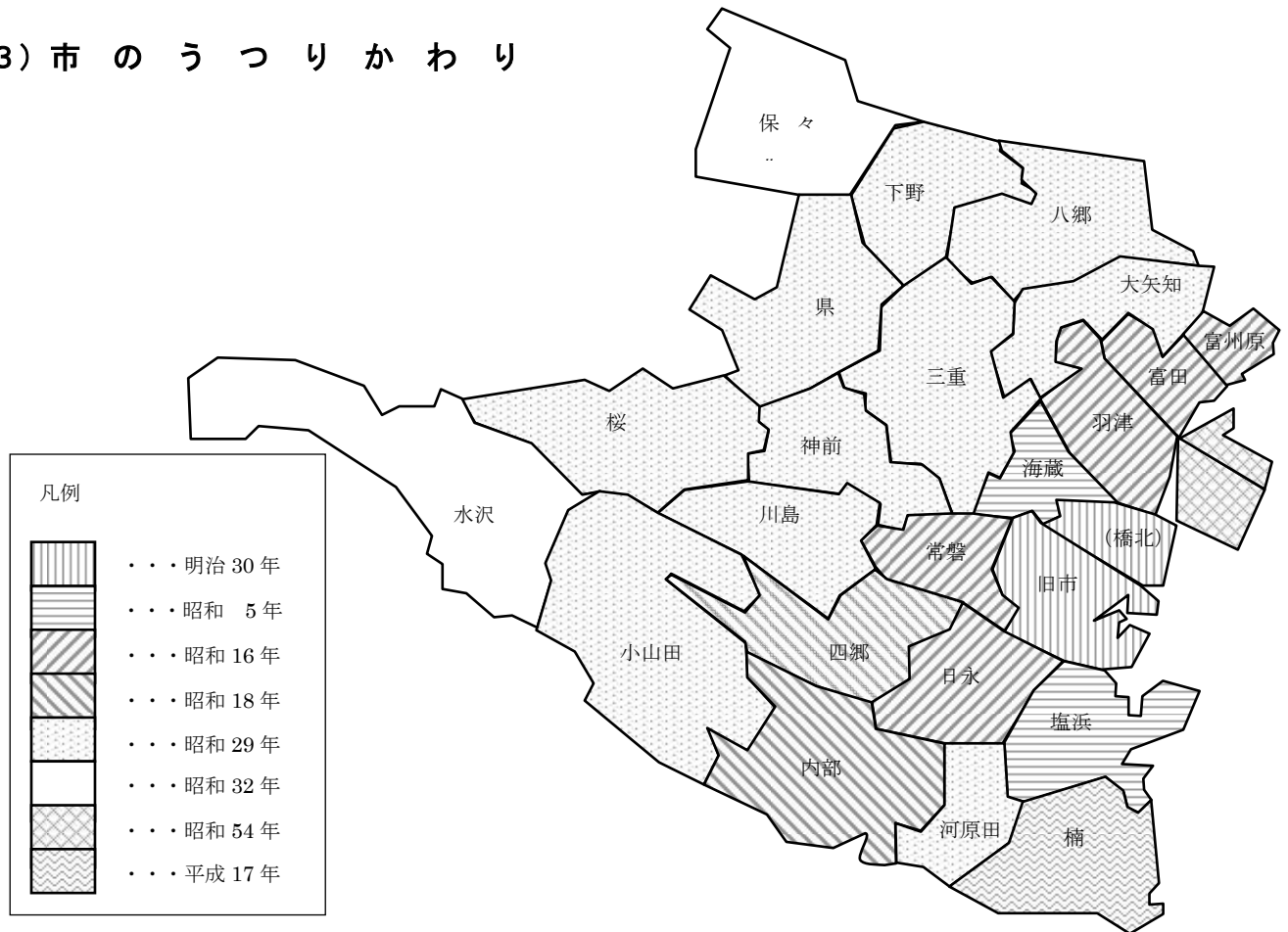
交通運輸については海陸とも恵まれた地域で、国際拠点港湾である四日市港が整備されている他、JR 東海関西線、伊勢鉄道伊勢線及び近鉄名古屋線が市域東部を市街地に沿って縦断しており、道路は東名阪自動車道、伊勢湾岸自動車道、国道 1 号、国道 23 号を中心に、これらの道路から地方道が各方面に伸び、農産物の出荷に有利な条件となっている。

## (2) 市の総括

(ICT 戦略課調べ 令和 元年 10 月 1 日現在)

|        |             |                              |           |
|--------|-------------|------------------------------|-----------|
| 位<br>面 | 置<br>積      | 東経 136°38'                   | 北緯 34°57' |
|        |             | 206.45 k m <sup>2</sup>      |           |
| 人<br>人 | 口<br>口      | 311,470 人                    |           |
| 人      | 口<br>密<br>度 | 1,508.7 人 / k m <sup>2</sup> |           |

### (3) 市のうつりかわり



### (4) 市の人口推移

(ICT 戦略課調べ 各年 10 月 1 日現在)

| 年次      | 西暦   | 人口 (人)                |          |         |         |         |       | 人口密度<br>人/km <sup>2</sup> |
|---------|------|-----------------------|----------|---------|---------|---------|-------|---------------------------|
|         |      | 面積<br>km <sup>2</sup> | 世帯数<br>戸 | 総数      | 男       | 女       |       |                           |
| 明治 33 年 | 1900 | 9.65                  | 5,375    | 30,246  | 14,426  | 15,820  | 3,134 |                           |
| 大正 9 年  | 1920 | 9.65                  | 7,513    | 35,165  | 16,701  | 18,464  | 3,644 |                           |
| 昭和 15 年 | 1940 | 17.26                 | 13,224   | 63,732  | 31,732  | 32,000  | 3,692 |                           |
| 25 年    | 1950 | 60.15                 | 25,434   | 123,870 | 57,163  | 66,707  | 2,059 |                           |
| 35 年    | 1960 | 191.31                | 43,171   | 195,974 | 94,160  | 101,814 | 1,024 |                           |
| 45 年    | 1970 | 194.21                | 58,455   | 229,234 | 111,166 | 118,068 | 1,180 |                           |
| 55 年    | 1980 | 196.29                | 73,981   | 255,442 | 124,319 | 131,123 | 1,301 |                           |
| 平成 2 年  | 1990 | 197.33                | 89,664   | 276,788 | 135,981 | 140,807 | 1,402 |                           |
| 12 年    | 2000 | 197.37                | 106,997  | 293,781 | 145,024 | 148,757 | 1,488 |                           |
| 22 年    | 2010 | 205.58                | 127,820  | 314,393 | 156,351 | 158,042 | 1,529 |                           |
| 23 年    | 2011 | 205.58                | 128,968  | 314,623 | 156,555 | 158,068 | 1,530 |                           |
| 24 年    | 2012 | 205.58                | 129,821  | 313,915 | 156,090 | 157,825 | 1,527 |                           |
| 25 年    | 2013 | 205.58                | 130,902  | 313,317 | 155,789 | 157,528 | 1,524 |                           |
| 26 年    | 2014 | 205.58                | 131,987  | 312,734 | 155,429 | 157,305 | 1,521 |                           |
| 27 年    | 2015 | 206.44                | 133,432  | 312,539 | 155,583 | 156,956 | 1,513 |                           |
| 28 年    | 2016 | 206.44                | 134,541  | 312,182 | 155,570 | 156,612 | 1,512 |                           |
| 29 年    | 2017 | 206.44                | 136,033  | 311,874 | 155,544 | 156,330 | 1,510 |                           |
| 30 年    | 2018 | 206.44                | 138,279  | 312,258 | 156,252 | 156,006 | 1,512 |                           |
| 令和 元年   | 2019 | 206.45                | 139,718  | 311,470 | 156,038 | 155,432 | 1,508 |                           |

## (5) 年齢階層別人口の推移

(ICT 戦略課 四日市の人口より各年 10 月 1 日現在) 単位：人・%

| 年次       | 人口総数    | 年少人口   |      | 生産年齢人口  |      | 老年人口   |      |
|----------|---------|--------|------|---------|------|--------|------|
|          |         | 実数     | 構成比  | 実数      | 構成比  | 実数     | 構成比  |
| ※昭和 25 年 | 123,870 | 40,363 | 32.6 | 78,071  | 63.0 | 5,433  | 4.4  |
| ※ " 30 年 | 170,602 | 51,715 | 30.3 | 109,906 | 64.4 | 8,981  | 5.3  |
| ※ " 35 年 | 195,974 | 52,525 | 26.8 | 132,723 | 67.7 | 10,726 | 5.5  |
| ※ " 40 年 | 218,981 | 52,625 | 24.0 | 153,707 | 70.2 | 12,649 | 5.8  |
| ※ " 45 年 | 229,234 | 56,253 | 24.5 | 157,925 | 68.9 | 15,056 | 6.6  |
| ※ " 50 年 | 247,001 | 63,969 | 25.9 | 164,718 | 66.7 | 18,304 | 7.4  |
| ※ " 55 年 | 255,402 | 63,503 | 24.9 | 169,675 | 66.4 | 22,263 | 8.7  |
| ※ " 60 年 | 263,001 | 58,743 | 22.3 | 178,721 | 68.0 | 25,530 | 9.7  |
| ※平成 2 年  | 274,180 | 51,165 | 18.7 | 192,755 | 70.3 | 30,048 | 11.0 |
| " 12 年   | 293,781 | 46,093 | 15.7 | 201,770 | 68.7 | 45,918 | 15.6 |
| " 17 年   | 310,966 | 46,881 | 15.1 | 207,440 | 66.7 | 56,645 | 18.2 |
| " 22 年   | 314,393 | 45,103 | 14.3 | 202,943 | 64.6 | 66,347 | 21.1 |
| " 23 年   | 314,623 | 44,903 | 14.3 | 202,755 | 64.4 | 66,965 | 21.3 |
| " 24 年   | 313,915 | 44,320 | 14.1 | 200,330 | 63.8 | 69,265 | 22.1 |
| " 25 年   | 313,317 | 43,636 | 13.9 | 197,540 | 63.1 | 72,141 | 23.0 |
| " 26 年   | 312,734 | 42,927 | 13.7 | 195,033 | 62.4 | 74,774 | 23.9 |
| " 27 年   | 312,539 | 42,381 | 13.6 | 193,638 | 61.9 | 76,520 | 24.5 |
| " 28 年   | 312,182 | 41,677 | 13.3 | 192,597 | 61.7 | 77,908 | 25.0 |
| " 29 年   | 311,874 | 40,819 | 13.1 | 192,284 | 61.6 | 78,771 | 25.3 |
| " 30 年   | 312,258 | 40,145 | 12.9 | 192,500 | 61.6 | 79,613 | 25.5 |
| 令和 元年    | 311,470 | 39,335 | 12.6 | 192,099 | 61.7 | 80,036 | 25.7 |

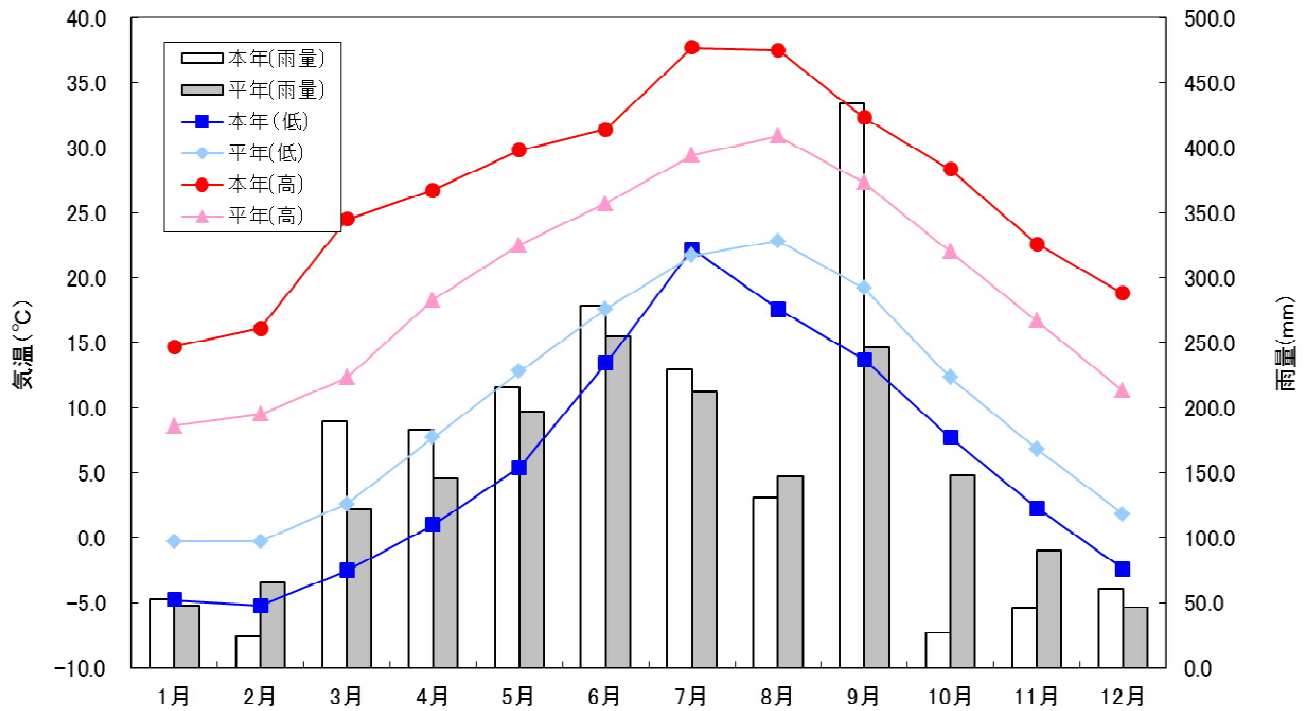
- (注) 1. ※印は国勢調査による。  
 2. 年少人口 …… 0～14 歳  
 生産年齢人口 …… 15～64 歳  
 老年人口 …… 65 歳以上  
 3. 年齢不詳は総数に含む。  
 4. 現在市域への組替えはしていない。

(6) 気 象 「平成 30 年 1 月～12 月」

(観測地：津地方気象台四日市測候所)

| 月  | 日最低気温(°C) |      | 日最高気温(°C) |      | 平均気温(°C) |      | 降水量(mm) |         | 日照時間(h) |         |
|----|-----------|------|-----------|------|----------|------|---------|---------|---------|---------|
|    | 本年        | 平年   | 本年        | 平年   | 本年       | 平年   | 本年      | 平年      | 本年      | 平年      |
| 1  | -4.8      | -0.3 | 14.7      | 8.6  | 3.3      | 4.0  | 53.0    | 47.9    | 155.3   | 152.1   |
| 2  | -5.2      | -0.3 | 16.1      | 9.5  | 4.0      | 4.6  | 23.5    | 65.9    | 176.9   | 146.0   |
| 3  | -2.5      | 2.6  | 24.5      | 12.3 | 10.0     | 7.6  | 189.5   | 122.1   | 221.5   | 173.3   |
| 4  | 1.0       | 7.7  | 26.7      | 18.3 | 15.2     | 13.2 | 183.0   | 145.5   | 209.8   | 185.3   |
| 5  | 5.4       | 12.8 | 29.8      | 22.5 | 18.3     | 17.6 | 216.0   | 197.5   | 211.8   | 190.4   |
| 6  | 13.4      | 17.6 | 31.4      | 25.7 | 22.0     | 21.5 | 278.5   | 254.7   | 180.5   | 148.7   |
| 7  | 22.2      | 21.7 | 37.7      | 29.4 | 27.7     | 25.1 | 229.0   | 212.0   | 241.2   | 158.9   |
| 8  | 17.6      | 22.8 | 37.5      | 30.9 | 28.0     | 26.4 | 131.0   | 147.1   | 251.4   | 189.2   |
| 9  | 13.7      | 19.2 | 32.3      | 27.3 | 22.7     | 23.0 | 433.5   | 246.5   | 89.3    | 146.3   |
| 10 | 7.7       | 12.3 | 28.3      | 22.0 | 17.5     | 16.9 | 27.0    | 148.2   | 160.1   | 156.4   |
| 11 | 2.3       | 6.8  | 22.6      | 16.7 | 12.9     | 11.6 | 46.0    | 90.5    | 160.8   | 156.6   |
| 12 | -2.4      | 1.8  | 18.8      | 11.3 | 7.4      | 6.4  | 60.5    | 46.5    | 106.0   | 157.2   |
| 年間 | 5.7       | 10.4 | 26.7      | 19.5 | 15.8     | 14.8 | 1,870.5 | 1,724.4 | 2,164.6 | 1,960.4 |

(注) 平年値の統計期間：1981～2010 年



●過去の最高・最低観測値

最低気温：-6.3 °C (2012.2.19)

最高気温：38.8 °C (1994.8.5)

最大日降水量：295.0 mm (2000.9.11)

最大日積雪量：36 cm (1995.12.25)

## (7) 市における農林水産業の地位

| 区 分           | 平成 12 年       |        | 平成 17 年 |        | 平成 22 年 |        | 平成 27 年 |        |      |
|---------------|---------------|--------|---------|--------|---------|--------|---------|--------|------|
|               | 人 口(人)        | 構成比(%) | 人 口(人)  | 構成比(%) | 人 口(人)  | 構成比(%) | 人 口(人)  | 構成比(%) |      |
| 総 数           | 291,105       | —      | 303,845 | —      | 307,766 | —      | 311,031 | —      |      |
| 生 産 年 令 人 口   | 198,760       | —      | 200,024 | —      | 196,593 | —      | 189,755 | —      |      |
| 老 年 人 口       | 46,224        | —      | 56,609  | —      | 65,609  | —      | 75,660  | —      |      |
| 就 業 者 総 数     | 147,582       | 100.0  | 153,008 | 100.0  | 152,851 | 100.0  | 148,914 | 100.0  |      |
| 第 一 次 産 業     | 農 業           | 2,879  | 2.0     | 2,950  | 1.9     | 2,110  | 1.4     | 1,967  | 1.3  |
|               | 林業、狩猟業        | 12     | 0.0     | 7      | 0.0     | 15     | 0.0     | 12     | 0.0  |
|               | 漁業、水産養殖業      | 171    | 0.1     | 152    | 0.1     | 85     | 0.1     | 59     | 0.0  |
|               | 計             | 3,062  | 2.1     | 3,109  | 2.0     | 2,210  | 1.4     | 2,038  | 1.4  |
| 第 二 次 産 業     | 鉱 業           | 42     | 0.0     | 27     | 0.0     | 35     | 0.0     | 27     | 0.0  |
|               | 建 設 業         | 16,646 | 11.3    | 14,858 | 9.7     | 12,652 | 8.3     | 12,082 | 8.1  |
|               | 製 造 業         | 39,726 | 26.9    | 37,416 | 24.5    | 37,004 | 24.2    | 37,604 | 25.3 |
|               | 計             | 56,414 | 38.2    | 52,301 | 34.2    | 49,691 | 32.5    | 49,713 | 33.4 |
| 第 三 次 産 業     | 卸売業、小売業       | 33,614 | 22.8    | 33,585 | 21.9    | 30,639 | 20.0    | 29,174 | 19.6 |
|               | 金融、保険業        | 3,981  | 2.7     | 3,703  | 2.4     | 3,774  | 2.5     | 3,601  | 2.4  |
|               | 不 動 産 業       | 1,203  | 0.8     | 1,338  | 0.9     | 1,928  | 1.3     | 2,133  | 1.4  |
|               | 運 輸 、 通 信 業   | 11,040 | 7.5     | 11,891 | 7.8     | 12,390 | 8.1     | 11,658 | 7.8  |
|               | 電気・ガス・水道・熱供給業 | 1,077  | 0.7     | 867    | 0.6     | 862    | 0.6     | 870    | 0.6  |
|               | サ ー ビ ス 業     | 33,320 | 22.6    | 38,898 | 25.4    | 36,616 | 24.0    | 39,214 | 26.3 |
|               | 公 務           | 2,845  | 1.9     | 3,317  | 2.2     | 3,265  | 2.1     | 3,141  | 2.1  |
| 業 計           | 87,080        | 59.0   | 93,599  | 61.2   | 89,474  | 58.5   | 89,791  | 60.3   |      |
| 分 類 不 能 の 産 業 | 1,026         | 0.7    | 3,999   | 2.6    | 11,476  | 7.5    | 7,372   | 5.0    |      |

(国勢調査)

(8) 土地利用状況 (令和元年)

(資産税課調べ) 単位: m<sup>2</sup>

| 地目 |   | 区分              | 評価総地積       | 非課税地積      | 計           |
|----|---|-----------------|-------------|------------|-------------|
| 田  | 一 | 一般田             | 28,215,273  | 423,137    | 28,638,410  |
|    |   | 宅地介在田<br>市街化区域田 | 929,146     | 112,636    | 1,041,782   |
| 畑  | 一 | 一般畑             | 16,119,080  | 316,115    | 16,435,195  |
|    |   | 宅地介在畑<br>市街化区域畑 | 858,536     | 44,927     | 903,463     |
| 宅地 |   | 住宅用地            | 29,902,935  | —          | 29,902,935  |
|    |   | 非住宅用地           | 24,290,224  | —          | 24,290,224  |
|    |   | 計               | 54,193,159  | 3,384,350  | 57,577,509  |
| 池  |   | 沼               | 36,517      | 252,224    | 288,741     |
| 山林 | 一 | 一般山林            | 17,109,050  | 2,242,245  | 19,351,295  |
|    |   | 介在 山林           | 62,630      | 93,748     | 156,378     |
| 原  |   | 野               | 1,044,364   | 522,566    | 1,566,930   |
| 雑  |   | 種地              | 11,419,702  | 5,692,184  | 17,111,886  |
| そ  |   | の他              | —           | 26,766,489 | 26,766,489  |
| 合  |   | 計               | 129,987,457 | 39,850,621 | 169,838,078 |

## 2. 農業の概況

本市は、「四日市」という名が示すように、定期市の立つ市場町として栄え、さらに東海道 53 次の宿場町となり、四日市港による海上交通の発達とあわせて、この地方の行政・商業活動の中心地であった。戦後、周辺町村の併合により農村地域を多く含むようになり農業比率は大幅に増えたが、昭和 30 年代以降の工業の進出と急激な成長、それにとまなう都市化等により各種農業比率は徐々に減少している。

本市農業は都市近郊の特性を生かした農業が営まれており、市域の 6 割弱を占める農業振興地域において、米を主体に転作作物としての小麦・大豆、古い伝統と立地条件に恵まれた茶、指定産地のハクサイ、バレイショ、キャベツの他、ダイコン、カブを中心にした露地野菜、施設を利用した花き・メロン・トマト・イチゴや、ネギ等の軟弱野菜が生産されている。

経営内容としては農家戸数のうち、自給的農家と第 2 種兼業農家で約 85% を占めており、1 戸あたりの経営面積も 87 アールと小規模であり、典型的な都市部の経営様態となっている。

近年、頻発している自然災害や異常気象などの影響により、農産物の価格が不安定となっているが、生産者の顔の見える安全・安心な食材を求める市民ニーズは高く、産業としての農業が注目されている。

このような状況の下、平成 24 年度から国の事業として、農家の高齢化や後継者不足、耕作放棄地の増加などの「人と農地の問題」解決に向け、集落・地域の話し合いによる「人・農地プラン」の作成や、担い手農家・新規就農者への支援が実施されている。現在、市では、27 地区で「人・農地プラン」を策定しているほか、市独自にも、重点事業として新規就農者等担い手農家の育成支援などを行なっている。また、遊休農地対策としては、農業委員会を中心に実施している荒廃農地全体調査により現状を把握しながら、優良農地への復元支援を行い、その解消に努めるとともに、「農地中間管理事業」等を活用して、担い手となる農業者への農地集積を図っている。さらに、農業経営の安定化に向け、生産だけでなく加工や販売なども含めた農業のビジネス化に重点的に取り組んでおり、6 次産業化や農商工連携の取り組みを支援している。

畜産については、経営の合理化や規模の拡大によりコストの低減を図るとともに、高品質な畜産物の生産拡大、畜産環境の保全、衛生防疫対策を重点的に進めている。また、食肉卸売市場における流通の活性化を図り、市場機能を一層強化するとともに消費流通ニーズに応えた施設整備を通じて食肉センター機能の維持向上に努めている。



(1) 農家戸数  
 (イ) 専兼別農家戸数

(2015年農林業センサス) 単位: 戸

| 地区    | 項目<br>総農家数 | 専業農家 | 男子生産<br>年齢人口<br>が いる | 兼業農家  | 第 1 種<br>兼業農家 | 第 2 種<br>兼業農家 | 自 給 的<br>農 家 |
|-------|------------|------|----------------------|-------|---------------|---------------|--------------|
|       |            |      |                      |       |               |               |              |
| 合 計   | 3,577      | 456  | 117                  | 1,640 | 85            | 1,555         | 1,481        |
| 富 田   | 88         | 8    | 1                    | 51    | 1             | 50            | 29           |
| 富 洲 原 | 10         | 0    | 0                    | 0     | 0             | 0             | 10           |
| 羽 津   | 128        | 14   | 2                    | 67    | 2             | 65            | 47           |
| 海 蔵   | 46         | 1    | 1                    | 28    | 0             | 28            | 17           |
| 橋 北   | 15         | 1    | 0                    | 1     | 0             | 1             | 13           |
| 本 庁   | 16         | 0    | 0                    | 7     | 0             | 7             | 9            |
| 常 磐   | 74         | 12   | 1                    | 22    | 0             | 22            | 40           |
| 日 永   | 65         | 6    | 0                    | 7     | 0             | 7             | 52           |
| 四 郷   | 144        | 7    | 1                    | 21    | 0             | 21            | 116          |
| 内 部   | 251        | 40   | 8                    | 103   | 7             | 96            | 108          |
| 塩 浜   | 14         | 2    | 0                    | 3     | 0             | 3             | 9            |
| 川 島   | 160        | 30   | 5                    | 81    | 4             | 77            | 49           |
| 神 前   | 212        | 31   | 7                    | 118   | 4             | 114           | 63           |
| 桜     | 190        | 20   | 4                    | 88    | 3             | 85            | 82           |
| 三 重   | 270        | 23   | 5                    | 132   | 3             | 129           | 115          |
| 県     | 210        | 29   | 13                   | 109   | 12            | 97            | 72           |
| 八 郷   | 178        | 14   | 2                    | 75    | 2             | 73            | 89           |
| 下 野   | 184        | 22   | 6                    | 73    | 3             | 70            | 89           |
| 大 矢 知 | 163        | 11   | 0                    | 49    | 1             | 48            | 103          |
| 河 原 田 | 94         | 13   | 4                    | 27    | 0             | 27            | 54           |
| 水 沢   | 255        | 57   | 31                   | 121   | 25            | 96            | 77           |
| 保 々   | 283        | 34   | 7                    | 175   | 3             | 172           | 74           |
| 小 山 田 | 375        | 57   | 14                   | 207   | 12            | 195           | 111          |
| 楠     | 152        | 24   | 5                    | 75    | 3             | 72            | 53           |

農家

経営耕地面積が10アール以上の農業を行う世帯又は過去1年間における農産物販売金額が15万以上の規模の農業を行う世帯をいう。

専業農家

世帯員の中に兼業従事者が1人もいない農家をいう。

兼業農家

世帯員の中に兼業従事者が1人以上いる農家をいう。

第1種兼業農家

農業所得を主とする兼業農家をいう。

第2種兼業農家

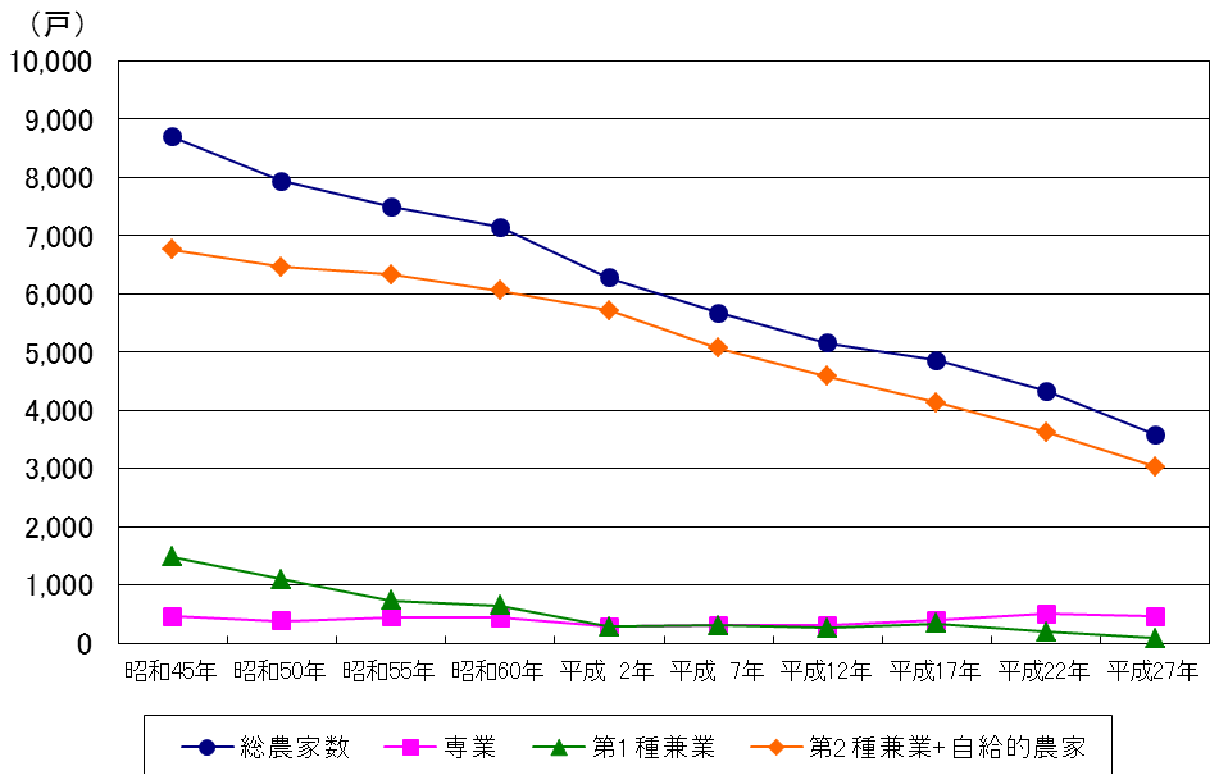
農業所得を従とする兼業農家をいう。

(ロ) 農家戸数の推移

(農林業センサス) 単位: 戸

| 年次    | 農家戸数  | 専業  | 兼業    |       |       | 自給的農家 |
|-------|-------|-----|-------|-------|-------|-------|
|       |       |     | 計     | 第1種   | 第2種   |       |
| 昭和45年 | 8,698 | 457 | 8,241 | 1,480 | 6,761 | —     |
| 〃 50年 | 7,933 | 378 | 7,555 | 1,096 | 6,459 | —     |
| 〃 55年 | 7,499 | 442 | 7,057 | 731   | 6,326 | —     |
| 〃 60年 | 7,146 | 438 | 6,708 | 649   | 6,059 | —     |
| 平成 2年 | 6,276 | 283 | 4,181 | 284   | 3,897 | 1,812 |
| 平成 7年 | 5,666 | 305 | 3,694 | 300   | 3,394 | 1,667 |
| 平成12年 | 5,154 | 307 | 3,226 | 263   | 2,963 | 1,621 |
| 平成17年 | 4,855 | 388 | 2,634 | 332   | 2,302 | 1,833 |
| 平成22年 | 4,329 | 502 | 2,084 | 198   | 1,886 | 1,743 |
| 平成27年 | 3,577 | 456 | 1,640 | 85    | 1,555 | 1,481 |

※平成17年2月7日に四日市市は楠町と合併した。



(ハ) 専兼別農家構成比の推移

(農林業センサス) 単位:%

| 年次    | 総農家数 | 専業 | 兼業 | 兼業  |     | 自給的農家 |
|-------|------|----|----|-----|-----|-------|
|       |      |    |    | 第1種 | 第2種 |       |
| 昭和45年 | 100  | 5  | 95 | 17  | 78  | -     |
| 〃 50年 | 100  | 4  | 96 | 14  | 82  | -     |
| 〃 55年 | 100  | 6  | 94 | 10  | 84  | -     |
| 〃 60年 | 100  | 6  | 94 | 9   | 85  | -     |
| 平成2年  | 100  | 4  | 67 | 5   | 62  | 29    |
| 〃 7年  | 100  | 5  | 65 | 5   | 60  | 30    |
| 〃 12年 | 100  | 6  | 63 | 5   | 58  | 31    |
| 〃 17年 | 100  | 8  | 54 | 7   | 47  | 38    |
| 〃 22年 | 100  | 12 | 48 | 5   | 43  | 40    |
| 〃 27年 | 100  | 13 | 46 | 2   | 44  | 41    |

※平成17年2月7日に四日市市は楠町と合併した。

(二) 経営規模別農家戸数

(2015年農林業センサス) 単位:戸

| 地区 | 項目 | 計     | 自給的農家 | 経営耕地なし | 0.3ha未満 | 0.3～<br>0.5ha未満 | 0.5～<br>1.0ha未満 | 1.0～<br>1.5ha未満 | 1.5～<br>2.0ha未満 | 2.0～<br>3.0ha未満 | 3.0～<br>5.0ha未満 | 5.0ha以上 |
|----|----|-------|-------|--------|---------|-----------------|-----------------|-----------------|-----------------|-----------------|-----------------|---------|
| 合  | 計  | 3,577 | 1,481 | 5      | 5       | 514             | 826             | 329             | 125             | 117             | 100             | 75      |
| 富  | 田  | 88    | 29    | 1      | 0       | 18              | 27              | 10              | 1               | 1               | 1               | 0       |
| 富  | 洲  | 10    | 10    | 0      | 0       | 0               | 0               | 0               | 0               | 0               | 0               | 0       |
| 羽  | 津  | 128   | 47    | 1      | 0       | 35              | 31              | 9               | 3               | 2               | 0               | 0       |
| 海  | 蔵  | 46    | 17    | 0      | 0       | 9               | 13              | 4               | 1               | 2               | 0               | 0       |
| 橋  | 北  | 15    | 13    | 0      | 0       | 2               | 0               | 0               | 0               | 0               | 0               | 0       |
| 本  | 庁  | 16    | 9     | 0      | 0       | 1               | 5               | 0               | 1               | 0               | 0               | 0       |
| 常  | 磐  | 74    | 40    | 0      | 0       | 15              | 15              | 2               | 1               | 0               | 0               | 1       |
| 日  | 永  | 65    | 52    | 0      | 0       | 4               | 6               | 2               | 1               | 0               | 0               | 0       |
| 四  | 郷  | 144   | 116   | 0      | 0       | 9               | 12              | 5               | 1               | 1               | 0               | 0       |
| 内  | 部  | 251   | 108   | 0      | 0       | 38              | 52              | 34              | 11              | 2               | 5               | 1       |
| 塩  | 浜  | 14    | 9     | 0      | 0       | 1               | 3               | 1               | 0               | 0               | 0               | 0       |
| 川  | 島  | 160   | 49    | 0      | 1       | 26              | 40              | 16              | 8               | 9               | 7               | 4       |
| 神  | 前  | 212   | 63    | 0      | 0       | 32              | 67              | 29              | 7               | 6               | 3               | 5       |
|    | 桜  | 190   | 82    | 0      | 0       | 31              | 41              | 16              | 6               | 6               | 3               | 5       |
| 三  | 重  | 270   | 115   | 0      | 0       | 40              | 66              | 29              | 9               | 7               | 2               | 2       |
|    | 県  | 210   | 72    | 2      | 0       | 17              | 42              | 24              | 14              | 12              | 11              | 16      |
| 八  | 郷  | 178   | 89    | 0      | 1       | 30              | 42              | 6               | 5               | 1               | 1               | 3       |
| 下  | 野  | 184   | 89    | 0      | 0       | 33              | 45              | 9               | 2               | 2               | 2               | 2       |
| 大  | 矢  | 163   | 103   | 0      | 0       | 24              | 28              | 4               | 2               | 1               | 0               | 1       |
| 河  | 原  | 94    | 54    | 0      | 0       | 14              | 18              | 3               | 2               | 1               | 1               | 1       |
| 水  | 沢  | 255   | 77    | 1      | 0       | 18              | 35              | 27              | 20              | 36              | 25              | 16      |
| 保  | 々  | 283   | 74    | 0      | 3       | 31              | 95              | 45              | 13              | 9               | 10              | 3       |
| 小  | 山  | 375   | 111   | 0      | 0       | 63              | 104             | 33              | 13              | 16              | 24              | 11      |
|    | 楠  | 152   | 53    | 0      | 0       | 23              | 39              | 21              | 4               | 3               | 5               | 4       |

(ホ) 経営規模別農家戸数の推移

(農林業センサス) 単位: 戸

| 年次     | 経営耕地面積広狭別 |         |       |          |           |           |           |       |       |
|--------|-----------|---------|-------|----------|-----------|-----------|-----------|-------|-------|
|        | 農家戸数      | 例外規定農家数 | 30a未満 | 30～50a未満 | 50a～1ha未満 | 1～1.5ha未満 | 1.5～2ha未満 | 2ha以上 | 自給的農家 |
| 昭和 45年 | 8,698     | 24      | 2,107 | 1,683    | 2,800     | 1,499     | 448       | 137   | -     |
| 〃 50年  | 7,933     | 17      | 2,159 | 1,593    | 2,598     | 1,062     | 360       | 144   | -     |
| 〃 55年  | 7,499     | 12      | 2,190 | 1,462    | 2,394     | 917       | 352       | 172   | -     |
| 〃 60年  | 7,146     | 4       | 2,268 | 1,406    | 2,212     | 755       | 311       | 190   | -     |
| 平成 2年  | 6,276     | 17      | -     | 1,247    | 1,954     | 704       | 287       | 255   | 1,812 |
| 〃 7年   | 5,666     | 13      | -     | 1,090    | 1,748     | 626       | 263       | 259   | 1,667 |
| 〃 12年  | 5,154     | 14      | -     | 951      | 1,526     | 538       | 218       | 286   | 1,621 |
| 〃 17年  | 4,855     | -       | 2     | 769      | 1,274     | 484       | 190       | 303   | 1,833 |
| 〃 22年  | 4,329     | 3       | 3     | 621      | 1,076     | 415       | 160       | 308   | 1,743 |
| 〃 27年  | 3,577     | 5       | 5     | 514      | 826       | 329       | 125       | 292   | 1,481 |

※平成 17、22、27 年は「農業経営体数」：農産物の生産を行うか又は委託を受けて農作業を行い、生産又は作業にかかる面積・頭数が、次の規定のいずれかに該当する事業を行う者をいう。

- (1) 経営耕地面積が 30 a 以上の規模の農業
- (2) 農作物の作付面積又は栽培面積、家畜の飼養頭羽数又は出荷羽数その他の事業の規模が農業経営体の外形基準（①露地野菜作付面積 15 a、施設野菜栽培面積 350 m<sup>2</sup>等）以上の規模の農業
- (3) 農作業の受託の事業

※平成 17 年 2 月 7 日に四日市市は楠町と合併した。

(ヘ) 経営規模別農家構成比の推移

(農林業センサス) 単位: %

| 年次     | 総農家数 | 例外規定農家数 | 30a未満 | 30～50a未満 | 50a～1ha未満 | 1～1.5ha未満 | 1.5～2ha未満 | 2ha以上 | 自給的農家 |
|--------|------|---------|-------|----------|-----------|-----------|-----------|-------|-------|
| 昭和 45年 | 100  | 0.3     | 24.2  | 19.3     | 32.2      | 17.2      | 5.2       | 1.6   | -     |
| 〃 50年  | 100  | 0.2     | 27.2  | 20.1     | 32.8      | 13.4      | 4.5       | 1.8   | -     |
| 〃 55年  | 100  | 0.2     | 29.2  | 19.5     | 31.9      | 12.2      | 4.7       | 2.3   | -     |
| 〃 60年  | 100  | 0.1     | 31.7  | 19.7     | 31.0      | 10.6      | 4.3       | 2.6   | -     |
| 平成 2年  | 100  | 0.3     | -     | 19.9     | 31.1      | 11.2      | 4.5       | 4.1   | 28.9  |
| 〃 7年   | 100  | 0.2     | -     | 19.2     | 30.9      | 11.1      | 4.6       | 4.6   | 29.4  |
| 〃 12年  | 100  | 0.3     | -     | 18.5     | 29.6      | 10.4      | 4.2       | 5.5   | 31.5  |
| 〃 17年  | 100  | -       | 0.1   | 15.8     | 26.2      | 10.0      | 3.9       | 6.2   | 37.8  |
| 〃 22年  | 100  | 0.1     | 0.1   | 14.3     | 24.8      | 9.6       | 3.7       | 7.1   | 40.3  |
| 〃 27年  | 100  | 0.1     | 0.1   | 14.4     | 23.1      | 9.2       | 3.5       | 8.2   | 41.4  |

※平成 17、22、27 年は農業経営体数

※平成 17 年 2 月 7 日に四日市市は楠町と合併した。

(ト) 認定農業者数の推移 (農水振興課調べ)

| 年度     | 14年度 | 15年度 | 16年度 | 17年度 | 18年度 | 19年度 | 20年度 | 21年度 | 22年度 | 23年度 | 24年度 | 25年度 | 26年度 | 27年度 | 28年度 | 29年度 | 30年度 |
|--------|------|------|------|------|------|------|------|------|------|------|------|------|------|------|------|------|------|
| 認定農業者数 | 177  | 178  | 209  | 199  | 215  | 218  | 223  | 228  | 211  | 205  | 214  | 216  | 228  | 214  | 219  | 212  | 216  |

(チ) 営農類型別認定農業者数 (農水振興課調べ)

平成31年3月31日現在

| 地区名 | 主穀中心 | 茶  | 露地野菜 | 施設野菜 | 果樹類 | しいたけ | 露地花卉・花木 | 施設花卉 | その他 | 酪農 | 肉用牛 | 養豚 | 養鶏 | 計   |
|-----|------|----|------|------|-----|------|---------|------|-----|----|-----|----|----|-----|
| 朝明  | 1    |    |      |      |     |      |         |      |     |    |     |    | 1  | 2   |
| 羽津  | 1    |    |      | 1    |     |      |         |      |     | 1  |     |    |    | 3   |
| 海蔵  |      |    |      |      |     |      | 1       |      |     |    |     |    |    | 1   |
| 常磐  | 1    |    | 1    |      |     |      | 1       |      |     | 2  |     |    |    | 5   |
| 日永  |      |    |      |      |     |      |         |      |     |    |     |    |    | 0   |
| 四郷  |      |    |      |      |     |      | 2       |      |     |    |     |    |    | 2   |
| 内部  | 4    | 1  | 1    | 10   |     |      |         |      |     |    |     |    |    | 16  |
| 小山田 | 7    | 10 | 3    | 1    |     | 1    |         |      |     |    |     | 1  |    | 23  |
| 川島  | 3    | 6  |      |      |     |      | 1       |      |     |    |     |    |    | 10  |
| 神前  | 5    |    |      | 3    |     |      | 1       | 1    |     | 4  | 1   |    |    | 15  |
| 桜   | 7    |    | 1    | 1    |     |      | 1       |      |     | 1  |     | 1  |    | 12  |
| 三重  | 4    |    |      | 1    |     |      |         |      |     |    |     |    |    | 5   |
| 県   | 20   |    | 3    | 3    | 1   |      | 2       |      |     | 2  | 2   |    |    | 33  |
| 八郷  | 2    |    |      |      |     |      |         |      |     |    |     |    |    | 2   |
| 下野  | 3    |    | 1    |      | 4   |      |         | 1    |     |    |     |    |    | 9   |
| 大矢知 |      |    |      |      |     |      |         |      |     |    |     |    |    | 0   |
| 河原田 |      |    |      | 2    |     |      |         |      |     |    |     |    |    | 2   |
| 水沢  | 3    | 41 | 1    |      |     | 1    | 4       |      |     |    |     |    |    | 50  |
| 保々  | 8    |    |      | 2    |     |      | 2       |      |     | 1  |     |    |    | 13  |
| 塩浜  |      |    |      |      |     |      |         |      |     |    |     |    |    | 0   |
| 楠   | 8    |    | 1    |      |     |      |         |      |     |    |     |    |    | 9   |
| 久間田 |      | 2  |      |      |     |      | 1       |      | 1   |    |     |    |    | 4   |
| 計   | 77   | 60 | 12   | 24   | 5   | 2    | 16      | 2    | 1   | 11 | 3   | 2  | 1  | 216 |

## (2) 人口構成

### (イ) 地区別自家農業就業状態別農家戸数

(2015年農林業センサス) 単位:人

| 項目<br>地区 | 15才以上の<br>世帯数 | 主 に 仕 事 |                |         |                        | 主に家事<br>・ 育 児 | 学 生 | そ の 他 |
|----------|---------------|---------|----------------|---------|------------------------|---------------|-----|-------|
|          |               | 小 計     | 自 営 農 業<br>が 主 | 勤 務 が 主 | 農 業 以 外 の<br>自 営 業 が 主 |               |     |       |
| 合 計      | 7,576         | 5,401   | 2,267          | 2,795   | 339                    | 969           | 553 | 653   |
| 富 田      | 222           | 155     | 55             | 94      | 6                      | 40            | 16  | 11    |
| 富 洲 原    | 0             | 0       | 0              | 0       | 0                      | 0             | 0   | 0     |
| 羽 津      | 309           | 205     | 70             | 129     | 6                      | 57            | 20  | 27    |
| 海 蔵      | 115           | 80      | 19             | 54      | 7                      | 14            | 13  | 8     |
| 橋 北      | 6             | 5       | 3              | 2       | 0                      | 0             | 1   | 0     |
| 本 庁      | 26            | 16      | 4              | 10      | 2                      | 7             | 0   | 3     |
| 常 磐      | 101           | 70      | 36             | 23      | 11                     | 17            | 5   | 9     |
| 日 永      | 40            | 21      | 13             | 7       | 1                      | 6             | 8   | 5     |
| 四 郷      | 92            | 67      | 31             | 34      | 2                      | 12            | 5   | 8     |
| 内 部      | 481           | 368     | 178            | 162     | 28                     | 40            | 32  | 41    |
| 塩 浜      | 18            | 11      | 4              | 6       | 1                      | 3             | 1   | 3     |
| 川 島      | 377           | 276     | 122            | 136     | 18                     | 35            | 26  | 40    |
| 神 前      | 526           | 375     | 164            | 188     | 23                     | 68            | 41  | 42    |
| 桜        | 380           | 263     | 108            | 135     | 20                     | 63            | 23  | 31    |
| 三 重      | 591           | 401     | 146            | 220     | 35                     | 87            | 51  | 52    |
| 県        | 503           | 359     | 149            | 196     | 14                     | 75            | 27  | 42    |
| 八 郷      | 331           | 238     | 96             | 124     | 18                     | 43            | 28  | 22    |
| 下 野      | 335           | 242     | 92             | 132     | 18                     | 49            | 21  | 23    |
| 大 矢 知    | 234           | 165     | 56             | 90      | 19                     | 32            | 19  | 18    |
| 河 原 田    | 134           | 103     | 51             | 48      | 4                      | 13            | 5   | 13    |
| 水 沢      | 656           | 506     | 296            | 181     | 29                     | 56            | 46  | 48    |
| 保 々      | 787           | 536     | 177            | 334     | 25                     | 112           | 67  | 72    |
| 小 山 田    | 934           | 669     | 283            | 357     | 29                     | 97            | 63  | 105   |
| 楠        | 378           | 270     | 114            | 133     | 23                     | 43            | 35  | 30    |

(ロ) 年齢別農家人口

(農林業センサス) 単位: 人

|       | 男女別 | 計      | 0~14才<br>(注1) | 15才以上(注2) |        |        |       |
|-------|-----|--------|---------------|-----------|--------|--------|-------|
|       |     |        |               | 小計        | 15~29才 | 30~59才 | 60才以上 |
| 平成2年  | 男   | 14,217 | 2,634         | 11,583    | 2,676  | 5,724  | 3,183 |
|       | 女   | 15,163 | 2,610         | 12,553    | 2,657  | 5,836  | 4,060 |
|       | 計   | 29,380 | 5,244         | 24,136    | 5,333  | 11,560 | 7,243 |
| 平成7年  | 男   | 12,686 | 2,096         | 10,590    | 2,250  | 5,017  | 3,323 |
|       | 女   | 13,486 | 1,973         | 11,513    | 2,293  | 5,153  | 4,067 |
|       | 計   | 26,172 | 4,069         | 22,103    | 4,543  | 10,170 | 7,390 |
| 平成12年 | 男   | 11,543 | 1,664         | 9,879     | 2,147  | 4,353  | 3,379 |
|       | 女   | 12,238 | 1,609         | 10,629    | 2,162  | 4,465  | 4,002 |
|       | 計   | 23,781 | 3,273         | 20,508    | 4,309  | 8,818  | 7,381 |
| 平成17年 | 男   | 6,771  | 832           | 5,939     | 1,194  | 2,481  | 2,264 |
|       | 女   | 7,070  | 791           | 6,279     | 1,151  | 2,544  | 2,584 |
|       | 計   | 13,841 | 1,623         | 12,218    | 2,345  | 5,025  | 4,848 |
| 平成22年 | 男   | 5,502  | 618           | 4,884     | 862    | 1,900  | 2,122 |
|       | 女   | 5,597  | 593           | 5,004     | 801    | 1,907  | 2,296 |
|       | 計   | 11,099 | 1,211         | 9,888     | 1,663  | 3,807  | 4,418 |
| 平成27年 | 男   | 4,081  | 337           | 3,744     | 586    | 1,364  | 1,794 |
|       | 女   | 4,171  | 339           | 3,832     | 547    | 1,377  | 1,908 |
|       | 計   | 8,252  | 676           | 7,576     | 1,133  | 2,741  | 3,702 |

※平成17年2月7日に四日市市は楠町と合併した。

(注1)平成2、7年は0~15才

(注2)平成2、7年は16才以上

(ハ) 自家農業就業状態別農家人口

(農林業センサス) 単位: 人

|       | 男女別 | 15才以上<br>(A) (注) | 自家農業<br>のみ | 自家農業とその他 |       |       | 計(B)   | (B)/(A) % |
|-------|-----|------------------|------------|----------|-------|-------|--------|-----------|
|       |     |                  |            | 自家農業が主   | その他が主 | 小計    |        |           |
| 平成 2年 | 男   | 11,583           | 1,898      | 366      | 6,469 | 6,835 | 8,733  | 75        |
|       | 女   | 12,553           | 4,335      | 228      | 2,751 | 2,979 | 7,314  | 58        |
|       | 計   | 24,136           | 6,233      | 594      | 9,220 | 9,814 | 16,047 | 66        |
| 平成 7年 | 男   | 10,590           | 2,044      | 302      | 5,724 | 6,026 | 8,070  | 76        |
|       | 女   | 11,513           | 3,663      | 162      | 2,262 | 2,424 | 6,087  | 53        |
|       | 計   | 22,103           | 5,707      | 464      | 7,986 | 8,450 | 14,157 | 63        |
| 平成12年 | 男   | 9,879            | 1,923      | 293      | 3,677 | 3,970 | 5,893  | 60        |
|       | 女   | 10,629           | 2,947      | 161      | 1,977 | 2,138 | 5,085  | 48        |
|       | 計   | 20,508           | 4,870      | 454      | 5,654 | 6,108 | 10,978 | 54        |
| 平成17年 | 男   | 5,939            | 1,647      | 436      | 2,802 | 3,238 | 4,885  | 82        |
|       | 女   | 6,279            | 2,336      | 278      | 1,605 | 1,883 | 4,219  | 67        |
|       | 計   | 12,218           | 3,983      | 714      | 4,407 | 5,121 | 9,104  | 75        |
| 平成22年 | 男   | 4,884            | —          | 1,575    | 2,530 | 4,105 | 4,105  | 84        |
|       | 女   | 5,004            | —          | 1,127    | 1,628 | 2,755 | 2,755  | 55        |
|       | 計   | 9,888            | —          | 2,702    | 4,158 | 6,860 | 6,860  | 69        |
| 平成27年 | 男   | 3,744            | —          | 1,371    | 1,905 | 3,276 | 3,276  | 88        |
|       | 女   | 3,832            | —          | 896      | 1,229 | 2,125 | 2,125  | 55        |
|       | 計   | 7,576            | —          | 2,267    | 3,134 | 5,401 | 5,401  | 71        |

※平成17年2月7日に四日市市は楠町と合併した。

(注)平成2、7年は16才以上



(3) 耕地面積

(イ) 地区別耕地面積(30a以上の農家のみ)

(2015年農林業センサス) 単位:アール、戸

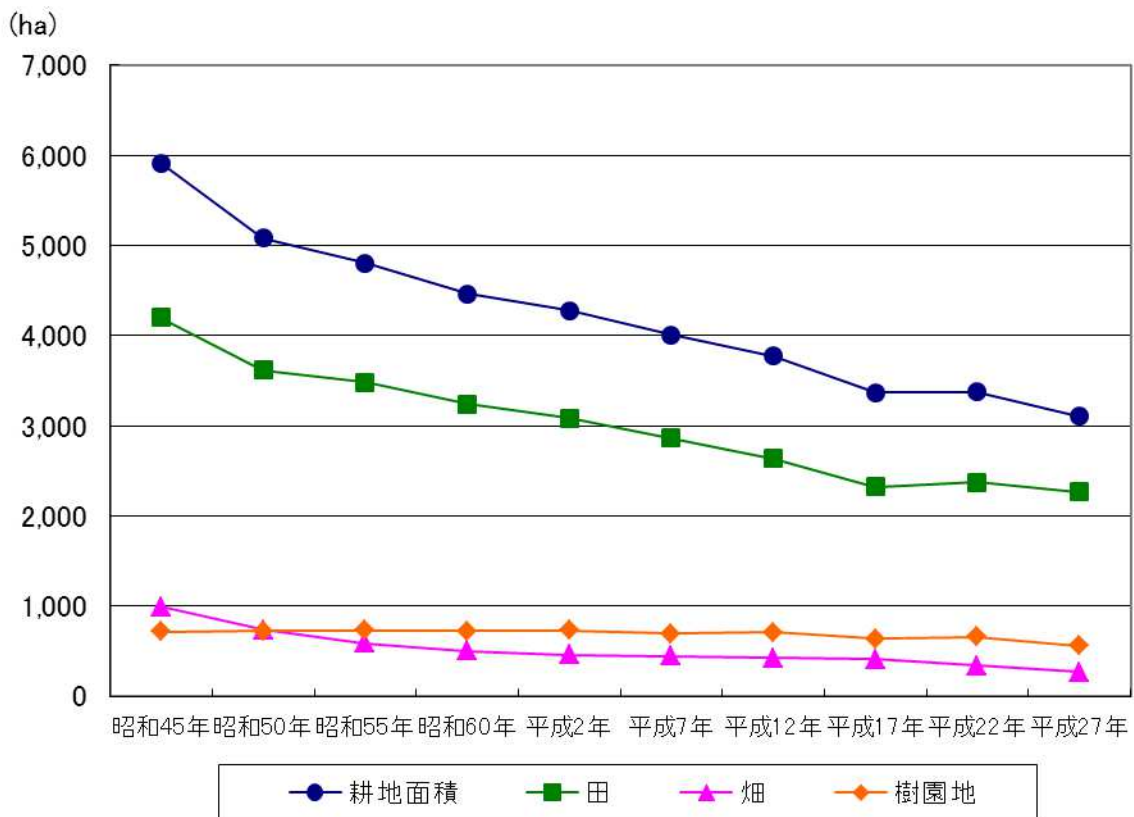
| 地区  | 項目<br>地区<br>地面積<br>(k㎡) | 経営<br>耕地<br>面積 | 面積    | 田                          |     | 樹園地                                  |     |       |       | 畑                          |     |           |    |           |    |       |    |
|-----|-------------------------|----------------|-------|----------------------------|-----|--------------------------------------|-----|-------|-------|----------------------------|-----|-----------|----|-----------|----|-------|----|
|     |                         |                |       | 田<br>あ<br>る<br>農<br>家<br>数 | 総面積 | 樹<br>園<br>地<br>あ<br>る<br>農<br>家<br>数 | 総面積 | 果樹園   |       | 畑<br>あ<br>る<br>農<br>家<br>数 | 総面積 | 普通作物を作った畑 |    | 飼料作物のみ作った |    | 牧草専用地 |    |
|     |                         |                |       |                            |     |                                      |     | 農家数   | 面積    |                            |     | 農家数       | 面積 | 農家数       | 面積 | 農家数   | 面積 |
| 合計  | 206.44                  | 289,240        | 1,944 | 209,773                    | 354 | 54,248                               | 90  | 3,266 | 1,035 | 25,219                     | 921 | 18,234    | 5  | 74        | 1  | 900   |    |
| 富田  | 4.88                    | 4,401          | 58    | 4,195                      | 1   | 2                                    | 0   | 0     | 21    | 204                        | 19  | 117       | 1  | 19        | 0  | 0     |    |
| 富洲原 | 2.04                    | 0              | 0     | 0                          | 0   | 0                                    | 0   | 0     | 0     | 0                          | 0   | 0         | 0  | 0         | 0  | 0     |    |
| 羽津  | 8.80                    | 5,438          | 80    | 5,083                      | 3   | 14                                   | 1   | 10    | 39    | 341                        | 34  | 289       | 0  | 0         | 0  | 0     |    |
| 海蔵  | 3.65                    | 2,298          | 29    | 2,172                      | 0   | 0                                    | 0   | 0     | 19    | 126                        | 12  | 64        | 0  | 0         | 0  | 0     |    |
| 橋北  | 2.62                    | 70             | 2     | 70                         | 0   | 0                                    | 0   | 0     | 0     | 0                          | 0   | 0         | 0  | 0         | 0  | 0     |    |
| 本庁  | 6.54                    | 504            | 7     | 472                        | 0   | 0                                    | 0   | 0     | 4     | 32                         | 4   | 32        | 0  | 0         | 0  | 0     |    |
| 常磐  | 4.89                    | 3,229          | 32    | 3,087                      | 1   | 50                                   | 0   | 0     | 11    | 92                         | 10  | 80        | 0  | 0         | 0  | 0     |    |
| 日永  | 7.23                    | 905            | 13    | 819                        | 0   | 0                                    | 0   | 0     | 6     | 86                         | 6   | 76        | 0  | 0         | 0  | 0     |    |
| 四郷  | 8.40                    | 2,262          | 23    | 1,487                      | 6   | 222                                  | 4   | 80    | 14    | 553                        | 14  | 501       | 0  | 0         | 0  | 0     |    |
| 内部  | 12.31                   | 14,168         | 137   | 10,427                     | 6   | 51                                   | 3   | 27    | 92    | 3,690                      | 77  | 2,690     | 0  | 0         | 0  | 0     |    |
| 塩浜  | 8.30                    | 356            | 4     | 293                        | 1   | 15                                   | 1   | 15    | 2     | 48                         | 2   | 48        | 0  | 0         | 0  | 0     |    |
| 川島  | 7.89                    | 15,532         | 103   | 7,862                      | 33  | 4,973                                | 10  | 447   | 68    | 2,697                      | 58  | 1,648     | 0  | 0         | 0  | 0     |    |
| 神前  | 7.40                    | 18,765         | 148   | 17,363                     | 9   | 115                                  | 7   | 63    | 88    | 1,287                      | 80  | 945       | 0  | 0         | 0  | 0     |    |
| 桜   | 12.02                   | 15,625         | 106   | 13,104                     | 12  | 751                                  | 6   | 473   | 68    | 1,770                      | 57  | 1,196     | 0  | 0         | 0  | 0     |    |
| 三重  | 11.83                   | 16,784         | 155   | 15,562                     | 7   | 87                                   | 2   | 28    | 89    | 1,135                      | 85  | 831       | 0  | 0         | 0  | 0     |    |
| 県   | 11.25                   | 43,138         | 128   | 39,252                     | 8   | 628                                  | 7   | 623   | 63    | 3,258                      | 57  | 2,103     | 1  | 11        | 1  | 900   |    |
| 八郷  | 10.21                   | 9,637          | 88    | 9,088                      | 4   | 16                                   | 2   | 6     | 49    | 533                        | 43  | 366       | 0  | 0         | 0  | 0     |    |
| 下野  | 7.57                    | 8,090          | 91    | 6,850                      | 12  | 759                                  | 10  | 716   | 40    | 481                        | 37  | 358       | 0  | 0         | 0  | 0     |    |
| 大矢知 | 6.89                    | 5,778          | 60    | 5,381                      | 5   | 21                                   | 3   | 15    | 33    | 376                        | 31  | 356       | 0  | 0         | 0  | 0     |    |
| 河原田 | 5.12                    | 3,807          | 36    | 3,115                      | 23  | 545                                  | 22  | 524   | 14    | 147                        | 12  | 119       | 0  | 0         | 0  | 0     |    |
| 水沢  | 19.63                   | 40,321         | 97    | 6,780                      | 147 | 30,970                               | 2   | 61    | 26    | 2,571                      | 24  | 2,174     | 0  | 0         | 0  | 0     |    |
| 保々  | 10.86                   | 25,781         | 208   | 24,740                     | 3   | 24                                   | 2   | 12    | 101   | 1,017                      | 86  | 663       | 3  | 44        | 0  | 0     |    |
| 小山田 | 18.35                   | 39,366         | 240   | 20,331                     | 67  | 14,976                               | 6   | 160   | 118   | 4,059                      | 107 | 3,029     | 0  | 0         | 0  | 0     |    |
| 楠   | 7.76                    | 12,985         | 99    | 12,240                     | 6   | 29                                   | 2   | 6     | 70    | 716                        | 66  | 549       | 0  | 0         | 0  | 0     |    |

(ロ) 耕地面積の推移

(農林業センサス) 単位:ha、%

| 年次    | 耕地面積  | 田     | 畑   | 樹園地 | 一戸当り<br>経営面積 | 総面積    | 耕地面積<br>比率 |
|-------|-------|-------|-----|-----|--------------|--------|------------|
| 昭和45年 | 5,916 | 4,199 | 997 | 720 | 0.68         | 19,371 | 31         |
| 〃 50年 | 5,081 | 3,621 | 735 | 725 | 0.64         | 19,448 | 26         |
| 〃 55年 | 4,804 | 3,482 | 587 | 734 | 0.64         | 19,677 | 24         |
| 〃 60年 | 4,464 | 3,240 | 502 | 722 | 0.62         | 19,713 | 23         |
| 平成 2年 | 4,276 | 3,087 | 461 | 728 | 0.68         | 19,733 | 22         |
| 〃 7年  | 4,007 | 2,866 | 443 | 698 | 0.71         | 19,736 | 20         |
| 〃 12年 | 3,772 | 2,638 | 423 | 711 | 0.73         | 19,737 | 19         |
| 〃 17年 | 3,372 | 2,323 | 412 | 638 | 0.69         | 20,516 | 16         |
| 〃 22年 | 3,375 | 2,373 | 342 | 661 | 0.78         | 20,533 | 16         |
| 〃 27年 | 3,103 | 2,270 | 270 | 563 | 0.87         | 20,644 | 15         |

※平成17年2月7日に四日市市は楠町と合併した。



## (4) 農産物の生産

### 主要農産物の生産

本市の農業生産は米を中心として、特産品である茶をはじめ野菜、花き、果樹、施設園芸等と多種に及んでおり、特に施設園芸、花きは都市近郊という有利な立地を活かして生産が行われている。

#### ○稲

(東海農政局統計)

| 種 類                | 作 付 面 積 | 10 a 当り収量 | 収 穫 量  |
|--------------------|---------|-----------|--------|
| 水 稻<br>(平成 30 年度産) | 1,590ha | 497kg     | 7,880t |

#### ○麦類

(東海農政局統計)

| 種 類                | 作 付 面 積 | 10 a 当り収量 | 収 穫 量  |
|--------------------|---------|-----------|--------|
| 小 麦<br>(平成 30 年度産) | 397ha   | 255kg     | 1,010t |

#### ○豆類

(東海農政局統計)

| 種 類                | 作 付 面 積 | 10 a 当り収量 | 収 穫 量 |
|--------------------|---------|-----------|-------|
| 大 豆<br>(平成 30 年度産) | 269ha   | 52kg      | 140t  |

米の消費量が年々減少し、今後も減少傾向が予想される状況のもと、米価の大幅な下落防止のため生産調整を実施しており、需要に応じた米づくりに取り組んでいる結果、作付面積は減少している。

本市の稲作は小規模経営の兼業農家による生産がその大部分を占めており、高齢化等により生産農家は減少しているが、担い手農家への経営委託、農作業委託も行われ、緩やかではあるが、経営規模の拡大が進みつつあり、比較的規模の大きい生産農家の占める割合も増加してきている。また、担い手のいない小規模農家からなる地域では、営農組織の立ち上げに向けた話し合いを進めており、集落営農への取り組みが進みつつある。

一方、消費者の志向が多様化する傾向にある中、農産物の安全・安心への関心の高まりから有機栽培米や特別栽培米といった付加価値米の需要も高まっていることから、より一層の生産性の向上や良質米の生産が重要となっている。

国による生産調整対策については、平成 25 年度から「経営所得安定対策」として、農業経営の安定と国内生産力の確保を図るため小麦、大豆の作付や米粉用米や飼料米などの作付転換が進められている。今後は作業の集約化による生産性の効率化や品質の向上が望まれるところであり、併せて認定農業者や集落営農組織等の担い手への農地の集積が重要となっている。

## ○いも類

(2015年農林業センサス)

| 品 目   | 作付農家戸数 | 作付面積(a) |
|-------|--------|---------|
| かんしょ  | 36     | 221     |
| ばれいしょ | 69     | 965     |

## ○野菜類

本市の野菜生産は、都市近郊の立地の利を活かして、露地野菜、施設野菜と広く栽培されており、秋冬はくさい（昭和43年指定）、ばれいしょ（平成14年指定）、冬キャベツ（平成30年指定）、春キャベツ（平成31年指定）、は指定産地となっている。

施設野菜としてはハウストマトや温室メロンが栽培されており、市場でも産地としての評価を得ている。最近では新規就農による施設栽培が増えている。

(2015年農林業センサス)

| 品 目    | 作付農家戸数 |
|--------|--------|
| トマト    | 91     |
| なす     | 127    |
| ピーマン   | 69     |
| きゅうり   | 122    |
| キャベツ   | 140    |
| はくさい   | 185    |
| ほうれんそう | 114    |
| ねぎ     | 133    |
| たまねぎ   | 137    |
| ブロッコリー | 68     |
| だいこん   | 194    |
| にんじん   | 68     |
| さといも   | 130    |
| いちご    | 19     |
| すいか    | 48     |
| メロン    | 9      |

## ○果樹

本市の下野・県地区では、日本梨の生産が行なわれている。また、河原田地区で温州みかんが栽培されている。いずれも農家やJAの直販所での販売が中心である。

(2015年農林業センサス)

| 品 目   | 作付農家戸数 |
|-------|--------|
| 日本なし  | 16     |
| 温州みかん | 37     |
| かき    | 15     |
| くり    | 13     |
| うめ    | 18     |

## ○花・苗

本市は都市近郊の有利性を活かし、鉢花、観葉植物、花壇苗等の栽培が盛んである。鉢花はシクラメン栽培が主力であるが、近年はハイドラングリアやポインセチアなど多品目栽培に推移している。花壇苗栽培は茶農家が裏作に栽培することが多い。

(2015年農林業センサス)

| 品 目   | 作付農家戸数 | 作付面積(a) |
|-------|--------|---------|
| 花 き 類 | 34     | 1,195   |
| 花 木 類 | 20     | 1,633   |

## ○茶

三重県は、茶の栽培面積・生産量が全国第3位であり、中でも本市は明治以前からの古い伝統があり、立地的、気象的にも好条件に恵まれた水沢・小山田・川島地区を中心に約520haの茶を栽培する県下有数の産地となっている。特にこの地域は「かぶせ茶」の生産が盛んで、特産品となっている。最近は、大型作業機械の導入や、製茶工場のFA化(全自動化)が積極的に進められるなど経営の合理化とあいまって、減農薬・減肥料といった環境にやさしい茶の生産に対する取り組みを行っている。一方、茶価の低迷とコスト増により経営が厳しくなっており、担い手農家の高齢化もあり、作業の合理化等や販路拡大、消費振興などが今後の課題となっている。

(2015年農林業センサス)

| 品 目 | 作付農家戸数 |
|-----|--------|
| 茶   | 239    |

地区別栽培農家数

(2015年農林業センサス)

| 地 区 名   | 水 沢 | 小 山 田 | 川 島 | そ の 他 | 計   |
|---------|-----|-------|-----|-------|-----|
| 戸 数     | 146 | 67    | 21  | 5     | 239 |
| 比 率 (%) | 61  | 28    | 9   | 2     | 100 |



## (5) 農業生産所得

### 部門別農業産出額の推移

(農林水産省 市町村別農業産出額(推計))

|         |    |       | 平成27年      | 平成28年      | 平成29年      |
|---------|----|-------|------------|------------|------------|
| 農業産出額   | 耕種 | 米     | 百万円<br>134 | 百万円<br>151 | 百万円<br>154 |
|         |    | 麦類    | 3          | 1          | 2          |
|         |    | 雑穀    | 0          | 0          | 0          |
|         |    | 豆類    | 5          | 5          | 5          |
|         |    | いも類   | 13         | 12         | 8          |
|         |    | 野菜    | 120        | 124        | 110        |
|         |    | 果実    | 21         | 21         | 18         |
|         |    | 花き    | 28         | 29         | 27         |
|         |    | 工芸農作物 | 167        | 168        | 172        |
|         |    | その他作物 | 30         | 30         | 32         |
|         |    | 小計①   | 521        | 542        | 528        |
|         | 畜産 | 肉用牛   | 74         | 86         | 89         |
|         |    | 乳用牛   | 4          | 4          | 4          |
|         |    | 豚     | 54         | 45         | 45         |
|         |    | 鶏     | 82         | 75         | 89         |
| 小計②     |    | 213   | 210        | 227        |            |
| 加工農産物③  |    | 111   | 112        | 114        |            |
| 合計①+②+③ |    | 845   | 863        | 869        |            |

※生産農業所得統計における都道府県別農業産出額を農林業センサス及び作物統計を用いて按分し、市町村別の農業産出額を推計したもの。

## (6) 農機具普及台数

(農林業センサス) 単位:台

| 年次      | トラクター       | 動力防除機         | 田植機   | バインダー | コンバイン | 米麦用<br>乾燥機 |
|---------|-------------|---------------|-------|-------|-------|------------|
|         |             | 乗用型スピードスプレイヤー |       |       |       |            |
| 昭和 45 年 | 4,424       | 1,216         | 15    | 280   | 238   | 3,434      |
| 〃 50 年  | 5,385       | 1,369         | 733   | 1,331 | 1,198 | 4,294      |
| 〃 55 年  | 5,875       | 2,125         | 3,147 | 968   | 2,925 | 4,489      |
| 〃 60 年  | 6,057       | (動力防除機)2,248  | 3,527 | 745   | 3,202 | 3,938      |
| 平成 2 年  | 5,951       | 1,340         | 3,478 | 447   | 3,207 | 2,128      |
| 〃 7 年   | 5,461       | 1,453         | 3,263 | 268   | 3,017 | 1,624      |
| 〃 12 年  | 4,449       | 1,203         | 2,599 | 131   | 2,548 | 1,208      |
| 〃 17 年  | (乗用型) 2,795 | 1,131         | 2,196 | -     | 2,137 | -          |
| 〃 22 年  | (乗用型) 2,456 | -             | 1,894 | -     | 1,793 | -          |
| 〃 27 年  | (乗用型) 1,772 | -             | 1,314 | -     | 1,277 | -          |

